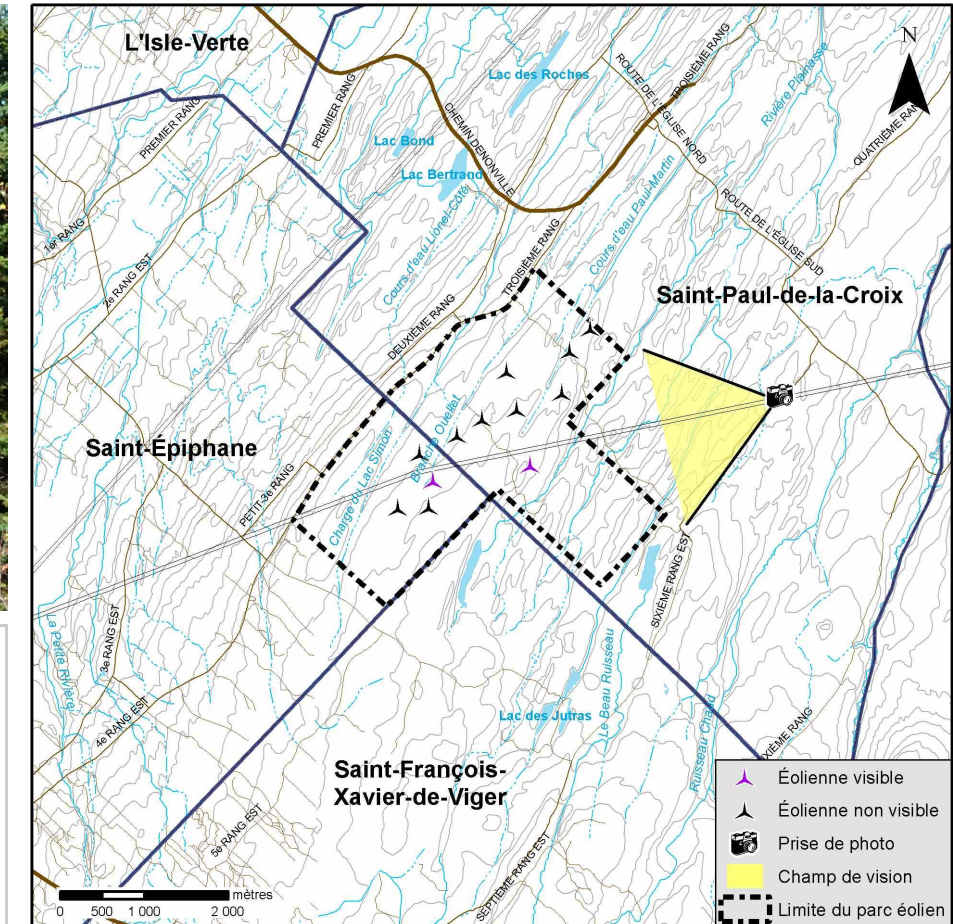




Panorama original



Localisation



**Parc éolien  
communautaire  
Viger-Denonville**

**Photographie**

Coordonnées X, Y 403 809, 5 310 094 m  
 MTM, zone 7  
 Direction du panorama 260°  
 Distance focale 50 mm  
 Hauteur de la prise de photo 1,80 m  
 Date de la prise de photo 2011/10/12






**Simulation**

Configuration des éoliennes L15  
 Modèle des éoliennes Repower MM92  
 Nombre total d'éoliennes 12  
 Nombre d'éoliennes visibles 2  
 Distance de l'éolienne la plus rapprochée 3,0 km  
 Distance de l'éolienne la plus éloignée 4,2 km



N/Réf. : 10100083

Date : 2011/11/16

-  Éolienne visible
-  Éolienne non visible
-  Prise de photo
-  Champ de vision
-  Limite du parc éolien