


Projet d'aménagement d'un parc éolien à
Saint-Ulric, Saint-Léandre et Saint-Damase

Bas Saint-Laurent

6211-09-007

Règlements de la Municipalité régionale
de comté de Matane (Québec)

COPIE CONFORME ET CERTIFIÉE
PAR LA DIRECTRICE GÉNÉRALE ET
SECRÉTAIRE-TRÉSORIÈRE
CE 2006-04-19



LINE ROSS

RÈGLEMENT NUMÉRO 220-2004

Règlement de contrôle intérimaire numéro 220-2004 relatif à l'implantation d'éoliennes sur le territoire de la MRC de Matane

ATTENDU QU'il est opportun pour le conseil des maires de la MRC de Matane d'adopter un règlement de contrôle intérimaire relatif à l'implantation des éoliennes sur le territoire de la MRC de Matane ;

ATTENDU QU'un avis de motion à l'effet de l'adoption des présentes a été donné par Monsieur Jacques Couillard lors de la session de l'ajournement de la séance ordinaire du conseil des maires de la MRC de Matane tenue le 24 mars 2004, conformément à l'article 445 du Code municipal du Québec ;

ATTENDU la lecture faite du règlement numéro 220-2004 par la directrice générale et secrétaire-trésorière lors de la séance du 31 mars 2004 ;

EN CONSÉQUENCE, il est proposé par Monsieur Alain Dugas, appuyé par Monsieur Jacques Couillard, et résolu à l'unanimité que le conseil des maires de la MRC de Matane adopte le règlement numéro 220-2004 intitulé « Règlement de contrôle intérimaire relatif à l'implantation d'éoliennes sur le territoire de la MRC de Matane », et ce, tel que libellé ci-après.

CHAPITRE 1 DISPOSITIONS DÉCLARATOIRES

Article 1.1 Titre du règlement

Le présent règlement porte le titre de *Règlement de contrôle intérimaire relatif à l'implantation d'éoliennes sur le territoire de la MRC de Matane*.

Article 1.2 Aire d'application

Le présent règlement s'applique sur l'ensemble du territoire privé et public de la MRC de Matane. Plus particulièrement, le présent règlement s'applique sur le territoire des municipalités suivantes: Baie-des-Sables, Saint-Ulric, Saint-Léandre, Sainte-Paule, Saint-René-de-Matane, Sainte-Félicité, Saint-Adelme, Grosses-Roches, Saint-Jean-de-Cherbourg, Les Méchins ainsi que sur les territoires non organisés (TNO) de la MRC de Matane. Le présent règlement ne s'applique pas sur le territoire de la Ville de Matane.

Article 1.3 But du règlement

Le but du règlement a pour objet de permettre l'implantation d'éoliennes tout en respectant la qualité du milieu de vie, la qualité des paysages, les zones habitées, les territoires ayant des intérêts particuliers et les corridors touristiques.

Article 1.4 Validité du règlement

Le Conseil de la MRC de Matane adopte le présent règlement dans son ensemble et également chapitre par chapitre, article par article, paragraphe par paragraphe, sous-paragraphe par sous-paragraphe et alinéa par alinéa de manière à ce que si une de ses composantes était ou devait être déclarée nulle par un tribunal, les autres dispositions du présent règlement continueraient de s'appliquer.

Article 1.5 Personnes assujetties au présent règlement

Le présent règlement s'applique à toute personne morale de droit public ou de droit privé et à toute personne physique.

Modifié par le régl. 220-1-2005
Adopté le 29 juin 2005

Livre de règlements FM - Formules Municipales Ent., Farnham (Québec) - no 56148



Règlements de la Municipalité régionale de comté de Matane (Québec)

Article 1.6 Préséance et effets du règlement

Le présent règlement a préséance sur toute disposition contenue à l'intérieur d'un règlement municipal ou des règlements d'urbanisme d'une des municipalités visées à l'article 1.2 et traitant des mêmes objets.

Aucun certificat d'autorisation ou permis ne peut être délivré en vertu d'un règlement municipal ou des règlements d'urbanisme d'une municipalité visée à l'article 1.2 à moins de respecter les exigences contenues au présent règlement.

Article 1.7 Objet du règlement

Le présent règlement a pour objet de contrôler l'implantation des éoliennes sur le territoire de la MRC de Matane. Le présent règlement ne s'applique pas sur le territoire de la Ville de Matane.

CHAPITRE 2

DISPOSITIONS INTERPRÉTATIVES

Article 2.1 Interprétation du texte

Les titres contenus dans le présent règlement en font partie intégrante. En cas de contradiction entre le texte proprement dit et les titres, le texte prévaut.

- a. L'emploi du verbe au présent inclut le futur;
- b. Le singulier comprend le pluriel et vice-versa, à moins que le sens indique clairement qu'il ne peut logiquement en être ainsi;
- c. Le genre masculin comprend le genre féminin à moins que le contexte n'indique le contraire;
- d. Le mot « quiconque » inclut toute personne morale ou physique.

Article 2.2 Unité de mesure

Toutes les dimensions, mesures et superficies mentionnées dans le présent règlement sont en référence avec le système international d'unité (S.I.).

Article 2.3 Terminologie

Pour l'interprétation du présent règlement, à moins que le contenu n'exige une interprétation différente, les mots ou expressions qui suivent ont le sens et la signification qui leur sont attribués dans le présent article.


Arpenteur-géomètre : Arpenteur-géomètre, membre en règle de l'ordre des arpenteurs-géomètres du Québec.

Construction : Tout ce qui est édifié, érigé ou construit dont l'utilisation exige un emplacement sur le sol ou joint à quelque chose exigeant un emplacement sur le sol.

Immeuble protégé :

- a) un centre récréatif de loisir, de sport ou de culture;
- b) un parc municipal;
- c) une plage publique ou une marina;
- d) le terrain d'un établissement d'enseignement ou d'un établissement au sens de la *Loi sur les services de santé et les services sociaux* (L.R.Q., c. S-4.2);
- e) un établissement de camping;
- f) une base de plein air ou un centre d'interprétation de la nature;
- g) un centre de ski ou un club de golf ;
- h) un temple religieux;
- i) un théâtre d'été;

Règlements de la Municipalité régionale
de comté de Matane (Québec)



- j) un établissement d'hébergement au sens du *Règlement sur les établissements touristiques* ;
- k) un établissement de restauration de vingt (20) sièges et plus détenteur d'un permis d'exploitation à l'année ;
- l) une rivière à saumon en gestion faunique ;
- m) un site patrimonial protégé reconnu par une instance compétente ;

MRC : Municipalité Régionale de Comté de Matane.

Périmètre d'urbanisation : Secteur à l'intérieur d'une municipalité qui regroupe une mixité d'usage (résidentiel, commercial, industriel, institutionnel) et où se concentrent les services offerts à la population et les équipements communautaires à caractère public (parc, terrain de jeux, etc.).

Résidence : Bâtiment destiné à abriter des êtres humains et comprenant un ou plusieurs logements.

Secteur de villégiature : Territoire destiné à des fins d'hébergement et de séjour en milieu naturel.

Secteur récréatif : Territoire qui regroupe de nombreux éléments naturels permettant la pratique d'activité de plein air et possédant un potentiel important au niveau touristique.

TNO : Territoires non organisés de la MRC de Matane

CHAPITRE 3 DISPOSITIONS ADMINISTRATIVES

Article 3.1 APPLICATION DU PRÉSENT RÈGLEMENT

Article 3.1.1 Fonctionnaire désigné

La surveillance et l'application du présent règlement sont confiées à l'inspecteur responsable de l'émission des permis et certificats de la Municipalité régionale de comté qui agit comme inspecteur en bâtiments de la municipalité ou l'inspecteur en bâtiments désigné par la municipalité.

Article 3.1.2 Fonctions et pouvoirs du fonctionnaire désigné

Le fonctionnaire désigné au sens de l'article 3.1.1 veille au respect des dispositions du présent règlement sur le territoire où il a juridiction. Il voit à l'administration et au traitement des demandes de permis et de certificat et procède à l'inspection sur le terrain. De façon plus spécifique, le fonctionnaire désigné est responsable de coordonner l'application du présent règlement et à cet effet il doit :

- 1) Émettre ou refuser d'émettre les permis et certificats requis par le présent règlement sur le territoire où il a juridiction;
- 2) Tenir un registre des permis et certificats émis ou refusés officiellement par lui, en vertu du présent règlement, ainsi que les raisons du refus d'émission du permis ou du certificat;
- 3) Tenir un dossier de chaque demande de permis ou de certificat;
- 4) Faire rapport, par écrit, à son Conseil municipal de toute contravention au présent règlement et faire les recommandations afin de corriger la situation; suite à la décision du Conseil municipal, émettre les constats d'infraction au présent règlement;



Règlements de la Municipalité régionale de comté de Matane (Québec)

- 5) Aviser le propriétaire ou l'occupant de cesser tous travaux ou ouvrages qui contreviennent au présent règlement;
- 6) Aviser le propriétaire ou l'occupant de procéder aux correctifs nécessaires pour régulariser tous travaux ou ouvrages non conformes au présent règlement;
- 7) Dans le cas d'une infraction à caractère continu commise sur le territoire où il a juridiction :
 - requérir de tout contrevenant la cessation immédiate de l'infraction commise envers l'une ou l'autre des prescription du présent règlement
 - l'aviser que le fait d'avoir contrevenu à telle disposition réglementaire l'expose à des sanctions pénales pour chaque jour où dure l'infraction ce, en outre des recours civils prévus par la loi.

Article 3.1.3 Droits de visite

Dans l'exercice de ses fonctions, le fonctionnaire désigné a le droit de visiter et d'examiner, entre sept (7) heures et dix-neuf (19) heures, toute propriété immobilière ou mobilière pour constater si les prescriptions du présent règlement sont respectées. Les propriétaires, locataires ou mandataires des lieux doivent recevoir le fonctionnaire désigné pour répondre à toutes ses questions relativement à l'application du présent règlement. Le fonctionnaire désigné peut être accompagné de tout expert pour procéder aux vérifications requises.

Article 3.2

ÉMISSION DES PERMIS DE CONSTRUCTION

Article 3.2.1 Obligation du permis de construction

Un permis de construction est obligatoire à toute personne physique ou morale qui désire entreprendre des travaux visant l'implantation d'une ou de plusieurs éoliennes ci-après appelée construction.

Le fonctionnaire désigné est autorisé à délivrer les permis de construction requis par le présent règlement, sans aucune autre autorisation de la MRC de Matane.

Article 3.2.2 Forme et contenu de la demande de permis de construction

Toute demande de permis de construction devra être présentée sur les formulaires prévus à cette fin auprès de la municipalité concernée. La demande doit être signée et datée par le requérant et accompagnée des documents suivants :

- L'identification cadastrale du lot;
- L'autorisation écrite du propriétaire ainsi que la durée de concession du terrain pour le permis à construire;
- Une copie de l'autorisation (bail) du ministère concerné devra être fournie lorsque la construction sera située sur les terrains publics;
- La localisation de l'éolienne sur le terrain visé ainsi que la localisation par rapport aux éléments prévus aux articles 4.1, 4.2, 4.3, 4.4 et 4.5, effectuée par un arpenteur-géomètre;
- La distance entre les éoliennes implantées sur un même terrain;
- L'échéancier prévu de réalisation des travaux;
- Le coût des travaux;

**Règlements de la Municipalité régionale
de comté de Matane (Québec)**



Article 3.2.3 Suivi de la demande de permis de construction

Le fonctionnaire désigné émet le permis ou le certificat d'autorisation dans un délai d'un plus soixante (60 jours) ouvrables de la date de dépôt de la demande de permis de construction si la demande est conforme au présent règlement. Dans le cas contraire, il doit faire connaître son refus au requérant par écrit et le motiver dans le même délai.

Article 3.2.4 Cause d'invalidité et durée du permis de construction

Tout permis de construction est valide pour une période de douze (12) mois suivant la date de son émission. Passé ce délai, le requérant doit se procurer un nouveau permis.

Article 3.2.5 Tarif relatif au permis de construction

Le tarif pour l'émission d'un permis de construction relatif à l'application du présent règlement est de 750 \$ par éolienne.

Article 3.3

CONDITION D'ÉMISSION DES PERMIS DE CONSTRUCTION

Le fonctionnaire désigné d'une municipalité ne peut émettre un permis de construction qu'aux conditions suivantes :

- a. La demande est conforme au présent règlement;
- b. La demande est accompagnée de tous les plans et documents exigés par le présent règlement;
- c. Le tarif pour l'obtention du permis a été payé.

CHAPITRE 4

DISPOSITIONS RELATIVES À L'IMPLANTATION D'ÉOLIENNE

Article 4.1 Protection des périmètres d'urbanisation

Aucune éolienne ne pourra être implantée à l'intérieur des périmètres d'urbanisation illustrés aux plans I.3.1 à I.3.4, I.3.9 à I.3.10 et I.3.12 à I.3.16 de l'annexe A.


L'installation d'éolienne(s) est interdite à l'intérieur d'une bande de 500 mètres mesurée à l'extérieur de la limite des périmètres d'urbanisation tel que représenté sur les plans numéros I.3.1 à I.3.4, I.3.9 à I.3.10 et I.3.12 à I.3.16 de l'annexe A, qui fait partie intégrante du présent règlement.

Article 4.2 Protection des résidences situées hors périmètre d'urbanisation

Toute éolienne doit être située à plus de 350 mètres de toute résidence située hors périmètre urbain. Toute résidence doit être implantée à une distance supérieure à 350 mètres d'une éolienne.

Malgré l'application des dispositions contenues au premier paragraphe de cet article toute éolienne doit être située à plus de 500 mètres de toute résidence située hors périmètre urbain et il en est de même pour toute nouvelle implantation de résidence dans les municipalités de Baie-des-Sables, Sainte-Paule et Les Méchins.

Toutefois, lorsque jumelée à un groupe électrogène diesel, toute éolienne doit être située à plus de 700 mètres de toute résidence située hors périmètre urbain.



Règlements de la Municipalité régionale de comté de Matane (Québec)

Article 4.3 Protection des immeubles protégés

Toute éolienne doit être située à plus de 500 mètres de tout immeuble protégé.

Article 4.4 Protection du corridor touristique de la route 132, de la route panoramique 195 et des autres routes

Toute éolienne doit être située à plus de 750 mètres du corridor touristique de la route 132 et de la route panoramique 195. Également, aucune éolienne ne sera permise entre la route 132 et le fleuve Saint-Laurent.

De plus, pour les municipalités de Baie-des-Sables, Saint-Léandre, Saint-René, Saint-Adelme, Saint-Uric, Sainte-Paule, l'implantation d'éolienne, de poste de raccordement et de mat de mesure des vents doivent être situés à plus de 125 mètres de toute autre route de juridiction municipale ou provinciale. Le présent alinéa ne s'applique pas aux routes longeant les terres du domaine public.

Article 4.5 Implantation et hauteur

L'implantation d'une éolienne est permise sur un lot dont le propriétaire a accordé son autorisation par écrit quant à son utilisation du sol et de l'espace situé au-dessus du sol (espace aérien). Toute éolienne doit être implantée de façon à ce que l'extrémité des pales soit toujours située à une distance supérieure à 1,5 mètre d'une limite de propriété.

Il sera cependant possible d'implanter une éolienne en partie sur un terrain voisin et/ou d'empiéter au-dessus de l'espace aérien avec entente notariée et enregistrée entre propriétaires concernés dont copie sera donnée à l'inspecteur préalablement à l'émission du permis.

Malgré l'application des dispositions contenues dans cet article et aux articles 4.1, 4.2, 4.3, et 4.4, il sera interdit d'implanter une ou des éoliennes aux endroits suivants :

- Sur le territoire de la Municipalité des Méchins : aucune implantation ne sera permise sur le rang 1 du cadastre du canton Dalibaire;
- Sur le territoire de la Municipalité de Saint-Léandre : aucune implantation ne sera permise sur les lots 19 à 24 rang 10 du cadastre du canton de Matane.

Aucune éolienne ne doit avoir une hauteur qui pourrait interférer avec le corridor de navigation aérien ou contrevenir à un règlement ou une loi de juridiction fédérale ou provinciale.

De plus, avant même l'implantation d'une éolienne le promoteur devra s'assurer de prévoir une distance suffisante afin d'empêcher les interférences avec les tours de communication.

Article 4.6 Forme et couleur

Afin de minimiser l'impact visuel dans le paysage, les éoliennes devront :

- être de forme longiligne et tubulaire;
- être de couleur neutre qui s'harmonise avec le paysage.

**Règlements de la Municipalité régionale
de comté de Matane (Québec)**



Article 4.7 Enfouissement des fils

L'implantation des fils électriques reliant les éoliennes doit être souterraine. Toutefois, il peut être aérien s'il est démontré que le réseau de fils doit traverser une contrainte tels un lac, un cours d'eau, un secteur marécageux, une couche de roc ou tout autre type de contraintes physiques.

L'implantation souterraine ne s'applique pas au filage électrique longeant les chemins publics lorsqu'une ligne aérienne de transport d'énergie électrique existe en bordure du chemin public et qu'elle peut être utilisée.

Cependant, il sera possible d'implanter une ligne aérienne de transport d'énergie électrique dans l'emprise d'un chemin municipal pour autant que celle-ci soit la seule et que les autorités concernées l'autorisent. L'objectif visé ici est d'empêcher l'implantation d'une seconde ligne aérienne de transport d'énergie électrique.

L'implantation souterraine des fils n'est pas requise sur les terres publiques.

Lors du démantèlement d'une éolienne ou des parcs éoliens, les fils électriques devront être obligatoirement retirés du sol.

Article 4.8 Chemin d'accès

Un chemin d'accès menant à une éolienne peut être aménagé avec une largeur maximale d'emprise de 7.5 mètres.

Article 4.9 Poste de raccordement au réseau public d'électricité

Afin de minimiser l'impact visuel sur le paysage, une clôture ayant une opacité supérieure à 80% devra entourer un poste de raccordement qui est situé sur une terre du domaine privé.

Un assemblage constitué d'une clôture et d'une haie peut être réalisé. Cette haie doit être composée dans une proportion d'au moins 80% de conifères à aiguilles persistantes ayant une hauteur d'au moins 3 mètres à maturité. L'espacement des arbres est de 1 mètre pour les cèdres et de 2 mètres pour les autres conifères.

**CHAPITRE 5
DISPOSITIONS FINALES**

ARTICLE 5.1 - PÉNALITÉS

Toute personne qui contrevient aux dispositions du présent règlement commet une infraction et de ce fait, est passible des pénalités suivantes.

L'amende pour une première infraction est d'un montant fixe de mille dollars (\$1 000,00) si le contrevenant est une personne physique et de deux mille dollars (\$2 000,00) si le contrevenant est une personne morale. Pour toute récidive, les montants prévus pour une première infraction doublent.

Si l'infraction est continue, cette continuité constitue, jour par jour, une infraction séparée et la pénalité édictée pour cette infraction peut être infligée pour chaque jour que dure l'infraction.




**Règlements de la Municipalité régionale
de comté de Matane (Québec)**


ARTICLE 5.2 - RECOURS

La MRC de Matane, lorsqu'elle a observé une infraction au présent règlement, peut exercer tout autre recours approprié de nature civile et, sans limitation, tous les recours prévus aux articles 227 à 233 de la Loi sur l'aménagement et l'urbanisme.

ARTICLE 5.3 - ENTRÉE EN VIGUEUR

Le présent règlement entre en vigueur conformément aux dispositions de la Loi.


Jean-Charles Gagnon, préfet


Line Ross, M.B.A
Directrice générale et secrétaire-trésorière

Avis de motion :

24 mars 2004

Adoption :


31 mars 2004

Publication :

20 juin 2004

Entrée en vigueur :

14 juin 2004



Règlement numéro 220-1-2005 modifiant le règlement de contrôle intérimaire numéro 220-2004 relatif à l'implantation d'éoliennes sur le territoire de la MRC de Matane

ATTENDU QU'il est souhaitable de préciser la largeur maximale d'emprise d'un chemin d'accès temporaire lors des travaux d'implantation d'éoliennes et la largeur maximale d'emprise d'un chemin d'accès permanent pour les fins de l'entretien d'éoliennes suite à leur implantation ;

ATTENDU QU'en milieu forestier, il est impératif de limiter le déboisement en prescrivant l'obligation de procéder à l'enfouissement des fils électriques reliant les éoliennes à l'intérieur de l'emprise des chemins d'accès permanents menant aux éoliennes ;

ATTENDU QUE l'obligation de prévoir une distance suffisante afin d'empêcher les interférences avec les tours de communication avant même l'implantation d'éoliennes est difficilement applicable ;

ATTENDU QU'un avis de motion a été donné lors de la séance régulière du 8 juin 2005 du Conseil des maires de la MRC de Matane par Monsieur Roger Bernier, maire de Sainte-Paule.

EN CONSÉQUENCE, il est proposé par Monsieur Jacques Couillard, appuyé par Madame Victoire Marin, et résolu à l'unanimité que la MRC de Matane adopte le Règlement numéro 220-1-2005 modifiant le règlement de contrôle intérimaire 220-2004 relatif à l'implantation d'éoliennes sur le territoire de la MRC de Matane, et ce, tel que libellé ci-après :

**CHAPITRE 1
DISPOSITIONS DÉCLARATOIRES**

Article 1.1 Titre du règlement

Le présent règlement porte le titre de *Règlement numéro 220-1-2005 modifiant le règlement de contrôle intérimaire 220-2004 relatif à l'implantation d'éoliennes sur le territoire de la MRC de Matane.*

Article 1.2 But du règlement

Le présent règlement a pour but de préciser la largeur maximale d'emprise d'un chemin d'accès temporaire lors des travaux d'implantation d'éoliennes et la largeur maximale d'emprise d'un chemin d'accès permanent pour les fins de l'entretien d'éoliennes suite à leur implantation. De plus, en milieu forestier celui-ci vient limiter le déboisement en prescrivant l'obligation de procéder à l'enfouissement des fils électriques reliant les éoliennes à l'intérieur de l'emprise des chemins d'accès permanents aménagés pour les fins de l'entretien d'éoliennes. Enfin, l'obligation de prévoir une distance suffisante afin d'empêcher les interférences avec les tours de communication avant même l'implantation d'éoliennes est abrogée.

**CHAPITRE 2
DISPOSITIONS APPLICABLES**

Article 2.1 Modification de l'article 4.5 concernant l'implantation et la hauteur

L'article 4.5 que l'on retrouve au chapitre 4 concernant les dispositions relatives à l'implantation d'éoliennes est modifié par l'abrogation du dernier alinéa qui est libellé comme suit :

De plus, avant même l'implantation d'une éolienne le promoteur devra s'assurer de prévoir une distance suffisante afin d'empêcher les interférences avec les tours de communication.

Article 2.2 Modification de l'article 4.7 concernant l'enfouissement des fils électriques



Règlements de la Municipalité régionale de comté de Matane (Québec)

L'article 4.7 que l'on retrouve au chapitre 4 concernant les dispositions relatives à l'implantation d'éoliennes est modifié par l'ajout du libellé suivant après le troisième alinéa :

En milieu forestier, l'enfouissement des fils électriques reliant les éoliennes doit se faire à l'intérieur de l'emprise du chemin d'accès permanent aménagé pour les fins de l'entretien d'éoliennes de façon à limiter le déboisement.

Article 2.3 Modification de l'article 4.8 concernant les chemins d'accès

L'article 4.8 que l'on retrouve au chapitre 4 concernant les dispositions relatives à l'implantation d'éoliennes qui se lit comme suit :

Chemin d'accès

Un chemin d'accès menant à une éolienne peut être aménagé avec une largeur maximale d'emprise de 7.5 mètres.

EST REMPLACÉ PAR LE LIBELLÉ SUIVANT :

Chemin d'accès temporaire

L'aménagement d'un chemin d'accès temporaire menant à une éolienne lors des travaux d'implantation d'éoliennes est autorisé aux conditions suivantes :

- la largeur de son emprise ne peut excéder 12 mètres.

Chemin d'accès permanent

L'aménagement d'un chemin d'accès permanent menant à une éolienne pour les fins de l'entretien d'éoliennes suite à leur implantation est autorisé aux conditions suivantes :

En milieu agricole, la largeur de son emprise ne peut excéder 7.5 mètres;


En milieu forestier, la largeur de son emprise ne peut excéder 10 mètres.


CHAPITRE 3 DISPOSITIONS FINALES

ARTICLE 3.1 ENTRÉE EN VIGUEUR


Le présent règlement entre en vigueur suite à l'accomplissement des formalités légales prévues à la loi.


Adopté à Matane, ce 29^e jour de juin 2005.


Jean-Charles Gagnon, préfet


Line Ross, M.B.A.
Directrice générale et secrétaire-trésorière

Nous soussignés, Jean-Charles Gagnon, préfet et Line Ross, directrice générale et secrétaire-trésorière, certifions que le règlement numéro 220-1-2005 modifiant le règlement de contrôle intérimaire numéro 220-2004 relatif à l'implantation d'éoliennes sur le territoire de la MRC de Matane a été adopté par le conseil des maires de la MRC de Matane le 29 juin 2005.


Jean-Charles Gagnon, préfet


Line Ross, M.B.A.
Directrice générale et secrétaire-trésorière

Avis de motion :

8 juin 2005


Adoption du règlement :

29 juin 2005

Publication :

Entrée en vigueur :

19 octobre 2005



RÈGLEMENT NUMÉRO 220-2-2006

Règlement numéro 220-2-2006 modifiant le règlement de contrôle intermédiaire numéro 220-2004 relatif à l'implantation d'éoliennes sur le territoire de la MRC de Matane

ATTENDU QU'il est souhaitable de préciser la largeur maximale d'emprise pour la construction d'un chemin d'accès lors des travaux d'implantation d'éoliennes dans les cas suivants :

Lorsque la topographie ou le drainage du terrain exigent d'effectuer un remblai, un déblai ou un tracé de chemin ayant une ou des courbes prononcées.

ATTENDU QU'un avis de motion a dûment été donné lors de la séance régulière du 23 novembre 2005 du conseil des maires de la MRC de Matane par Madame Éva Robichaud, maire de Saint-Ulric ;

EN CONSÉQUENCE, il est proposé par Monsieur Yvan Côté, appuyé par Madame Victoire Marin, et résolu à l'unanimité que la MRC de Matane adopte le Règlement numéro 220-2-2006 modifiant le règlement de contrôle intermédiaire numéro 220-2004 relatif à l'implantation d'éoliennes sur le territoire de la MRC de Matane, et ce, tel que libellé ci-après :

CHAPITRE 1 DISPOSITIONS DÉCLARATOIRES

Article 1.1 Titre du règlement

Le présent règlement porte le titre de *Règlement numéro 220-2-2006 modifiant le règlement de contrôle intermédiaire numéro 220-2004 relatif à l'implantation d'éoliennes sur le territoire de la MRC de Matane.*

Article 1.2 But du règlement

Le présent règlement a pour but de préciser la largeur maximale d'emprise pour la construction d'un chemin d'accès lors des travaux d'implantation d'éoliennes lorsque la topographie ou le drainage du terrain exigent un remblai, un déblai ou un tracé de chemin ayant une ou des courbes prononcées.

CHAPITRE 2 DISPOSITIONS APPLICABLES

Article 2.1 Modification de l'article 4.8 concernant les chemins d'accès

L'article 4.8 que l'on retrouve au chapitre 4 concernant les dispositions relatives à l'implantation d'éoliennes qui se lit comme suit :


Chemin d'accès temporaire

L'aménagement d'un chemin d'accès temporaire menant à une éolienne lors des travaux d'implantation d'éoliennes est autorisé aux conditions suivantes :

- la largeur de son emprise ne peut excéder 12 mètres.

Chemin d'accès permanent

L'aménagement d'un chemin d'accès permanent menant à une éolienne pour les fins de l'entretien d'éoliennes suite à leur implantation est autorisé aux conditions suivantes :



**Règlements de la Municipalité Régionale
de Comté de Matane (Québec)**

En milieu agricole, la largeur de son emprise ne peut excéder 7.5 mètres;

En milieu forestier, la largeur de son emprise ne peut excéder 10 mètres.

EST MODIFIÉ PAR L'AJOUT DU LIBELLÉ SUIVANT :

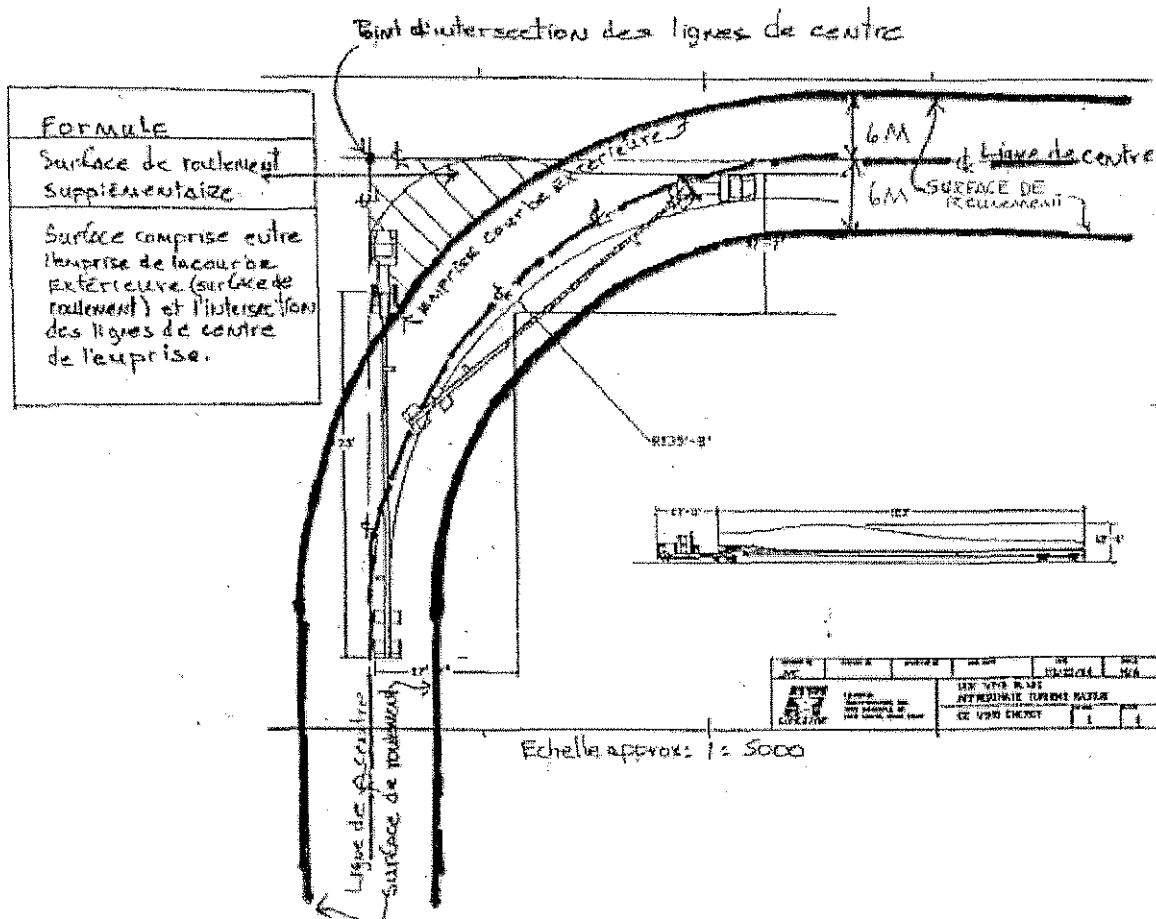
Lorsque la topographie ou le drainage du terrain exigent d'effectuer des travaux de remblai ou de déblai


La largeur maximale d'emprise pour la construction d'un chemin d'accès peut être équivalente à la largeur requise pour la stabilité de la surface de roulement plus les accotements, les fossés de drainage et les talus ayant une pente n'excédant pas 2 dans 1 ou 2H : 1V.

Lorsque la topographie ou le drainage du terrain exigent d'effectuer un tracé de chemin ayant une ou des courbes prononcées

La largeur maximale d'emprise pour la construction d'un chemin d'accès peut être équivalente à la largeur requise pour la stabilité de la surface de roulement plus les accotements, les fossés de drainage, les talus et la surface de roulement supplémentaire déterminée en tenant compte de la définition de la surface de roulement supplémentaire qui se lit comme suit :

La surface de roulement supplémentaire correspond à la surface comprise entre l'emprise de la courbe extérieure (surface de roulement) et l'intersection des lignes de centres de l'emprise (voir croquis ci-dessous).





Règlements de la Municipalité régionale de comté de Matane (Québec)

La surface de roulement supplémentaire doit être délimitée sur le terrain et identifiée sur un plan préparé par un arpenteur-géomètre pour fin de vérification par le fonctionnaire désigné pour l'application du présent règlement.

La surface de roulement

Lorsque la topographie ou le drainage du terrain exigent d'effectuer un remblai, un déblai ou un tracé de chemin ayant une ou des courbes prononcées, la surface de roulement ne peut excéder 10 mètres.

La revégétalisation des talus

Lorsque la construction de chemins d'accès exige l'aménagement de talus ayant une pente n'excédant pas 2 dans 1 ou 2H : 1V, la revégétalisation de ceux-ci est obligatoire au plus tard l'année suivant celle de la construction à l'aide d'ensemencement ou d'engazonnement hydraulique.


Le caractère permanent de certaines parties de chemins d'accès


Les parties de chemins d'accès qui feront l'objet de travaux de remblai, de déblai ou de courbes prononcées seront considérées comme permanentes.

CHAPITRE 3 DISPOSITIONS FINALES

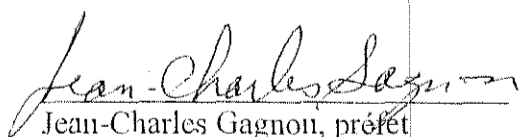
ARTICLE 3.1 ENTRÉE EN VIGUEUR


Le présent règlement entre en vigueur suite à l'accomplissement des formalités légales prévues à la loi.


Jean-Charles Gagnon, préfet


Line Ross, M.B.A.
Directrice générale et secrétaire-trésorière

Nous soussignés, Jean-Charles Gagnon, préfet et Line Ross, directrice générale et secrétaire-trésorière, certifions que le règlement numéro 220-2-2006 relatif à l'implantation d'éoliennes sur le territoire de la MRC de Matane.


Jean-Charles Gagnon, préfet


Line Ross, M.B.A.
Directrice générale et secrétaire-trésorière

Avis de motion :
Adoption du règlement :
Publication :
Entrée en vigueur :

23 novembre 2005
11 janvier 2006
15 mars 2006