

## **Annexe G Localisation des infrastructures du parc régional des Appalaches**







*Parc éolien de Saint-Philémon*






**Annexe G**

**Localisation des infrastructures du Parc régional des Appalaches**












**Parc régional des Appalaches**

-  Belvédère
-  Refuge, relais ou abri
-  Baux de location à des fins de belvédères/refuges
-  Sentier pédestre

**Infrastructures du projet**

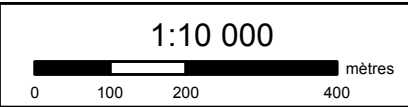
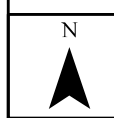
-  Éolienne
-  Site alternatif de l'éolienne 8
-  Chemin existant
-  Nouveau chemin
-  Domaine du parc éolien

**Autres éléments**

-  Bâtiment
-  Tour de télécommunications
-  Route collectrice pavée
-  Chemin pavé
-  Chemin non pavé
-  Courbe de niveau (équi. 10 m)
-  Cours d'eau permanent
-  Cours d'eau intermittent
-  Plan d'eau
-  Limite municipale
-  Limite des MRC

**Tenures**

-  Privée
-  Publique



N/Réf. : 11100001

Date : 15 août 2012

Source: © Gouvernement du Québec, tous droits réservés, 2011  
BDTQ 1:20 000  
SIEF 1:20 000

Projection : MTM 7, NAD83

