

SBSBPE





ERPESB

PEBPSB





Scénario éolien

-  Éolienne
-  Route d'accès

Habitats

- | | |
|--|---|
|  Cours d'eau |  Pessière en régénération |
|  Marécage arborescent |  Pessière |
|  Marécage arbustif |  Peuplement mixte en régénération |
|  Champ cultivé |  Peupleraie |
|  Forêt de résineux |  Plantation de peupliers |
|  Forêt mixte |  Plantation d'épinettes |
|  Friche sèche |  Érablière |
| |  Groupement d'essences forestières |

Zone d'inventaire

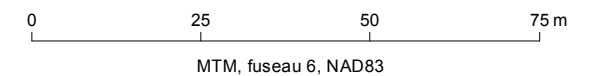
-  Parcelle d'inventaire
-  Zone d'étude



Parc éolien communautaire de Saint-Damase
Rapport sectoriel - Flore et milieux naturels

Carte 3-5

Éolienne 5 - Milieux naturels de la parcelle



Sources :
 Données de projet : Algonquin Power, 2012
 Couche écoforestière 1:20 000, Gouvernement du Québec, 2010
 Google 2010
 Fichier GENIVAR : 111-13063_00_Habitats_8-5_20120920.mxd

Septembre 2012
111-13063-00



SBSBPE