





**Scénario éolien**

-  Éolienne
-  Route d'accès

**Habitats**

- |  |   |
|--|---|
|  Cours d'eau          |  Pessière en régénération            |
|  Marécage arborescent |  Pessière                            |
|  Marécage arbustif    |  Peuplement mixte en régénération    |
|  Champ cultivé        |  Peupleraie                          |
|  Forêt de résineux   |  Plantation de peupliers             |
|  Forêt mixte        |  Plantation d'épinettes             |
|  Friche sèche       |  Érablière                         |
|  |  Groupement d'essences forestières |

**Zone d'inventaire**

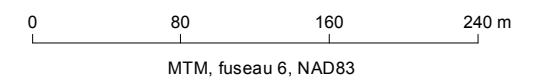
-  Parcelle d'inventaire
-  Zone d'étude



Parc éolien communautaire de Saint-Damase  
Rapport sectoriel - Flore et milieux naturels

Carte 3-3

**Éolienne 3 - Milieux naturels de la parcelle et milieux humides le long du chemin d'accès**



**Sources :**  
Données de projet : Algonquin Power, 2012  
Couche écoforestière 1:20 000, Gouvernement du Québec, 2010  
Google 2010

Fichier GENIVAR : 111-13063\_00\_Habitats\_8-3\_20120920.mxd

Septembre 2012  
111-13063-00

