
















PROJET PARC ÉOLIEN DE CACOUNA

Figure 1. Sites de repos et d'alimentation utilisés par les Oies des neiges, octobre 2005

Légende

-  Éolienne prévue au projet
-  Éolienne en surplus
-  Cours d'eau permanent
-  Cours d'eau intermittent
-  Buse (canalisation de cours d'eau)
-  Courbe de niveau maîtresse
-  Courbe de niveau intermédiaire
-  Chemin
-  Limite de municipalité
-  Grande zone d'étude
-  Pochette biophysique
-  Site d'enfouissement sanitaire
-  Site d'alimentation avec la date de l'observation

- Site de repos:**
- 1- Refuge d'oiseaux migrateurs de la Baie de L'Isle-Verte
 - 2- Marais et batture de l'île de Gros-Cacouna
 - 3- Batture de la rivière du Loup
 - 4- L'Anse-au-Persil

1:73 951



Projection NAD 1983 MTM Zone 5

Carte produite par
Activa Environnement inc.

