

Fleuve Saint-Laurent

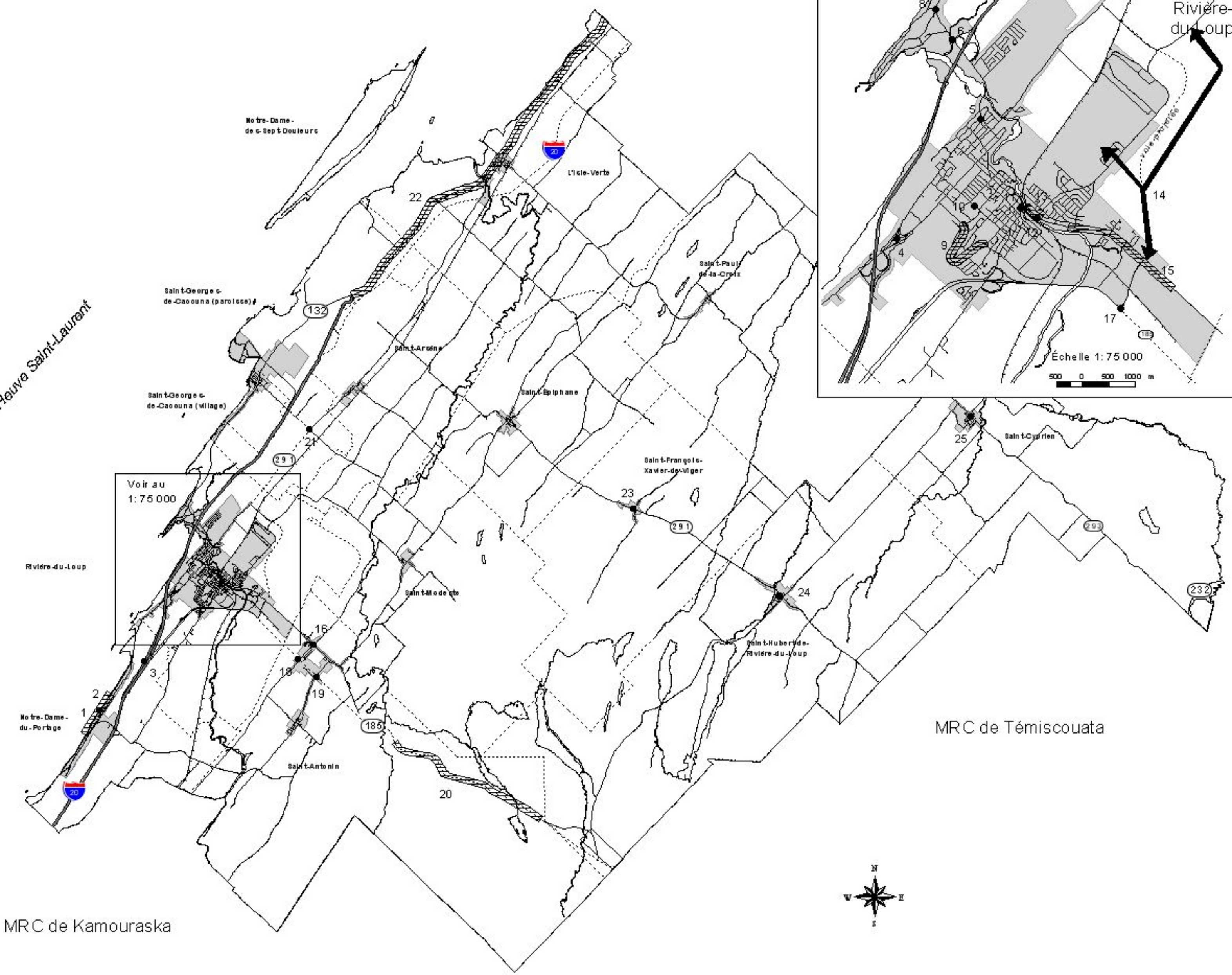
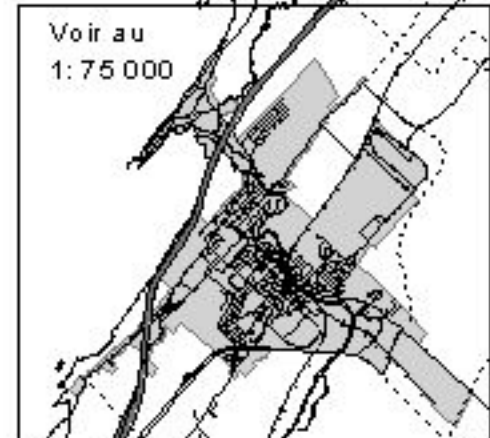
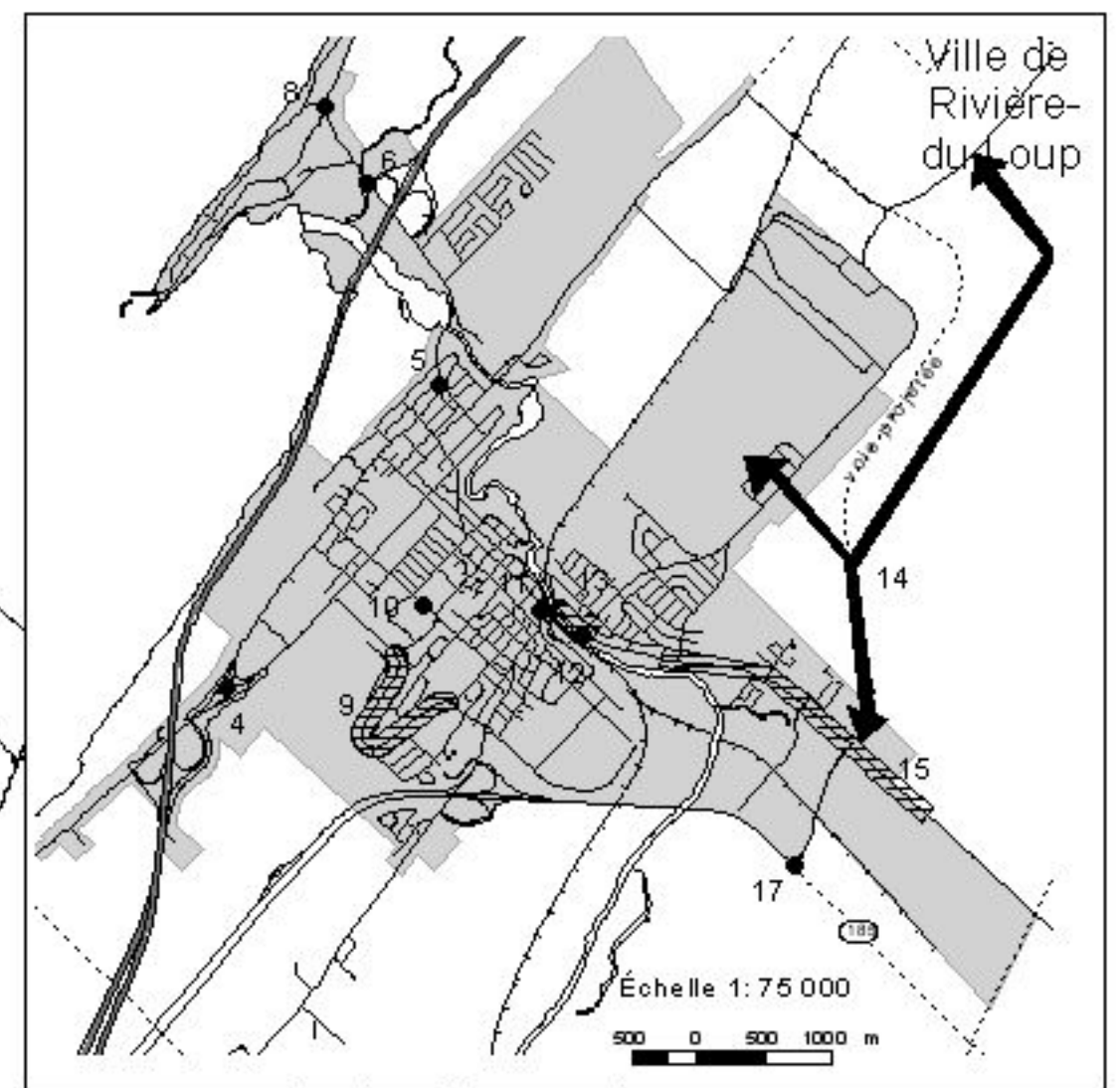


SCHÉMA  
D'AMÉNAGEMENT  
RÉVISÉ  
Premier projet

LE TRANSPORT TERRESTRE

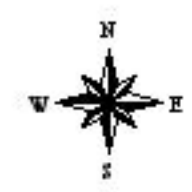
Endroits sur les réseaux  
présentant des problèmes  
et principaux projets  
d'amélioration

Légende

- Problèmes ponctuels
- ▬▬▬ Problèmes linéaires
- ↔ Problèmes de desserte
- (voir tableau 19-4 pour références aux numéros)
- ⋯ Principaux projets d'amélioration
- Périmètre d'urbanisation principal
- ⋯ Limites municipales

Plan 19-2

Échelle 1 : 200 000



MRC de Kamouraska

MRC de Témiscouata