







**Plan 147-06-27
Zone d'interdiction
des éoliennes**

**Exemple pour une éolienne
de 123,5 M de haut**




Annexe 4 du Règlement de contrôle interne
relatif à la construction d'éoliennes sur le territoire
de la MRC de Rivière-du-Loup

Légende

Zone d'interdiction des éoliennes

-  Totale
-  Partielle (permise pour les éoliennes non visible du périmètre urbain, de la voie routière ou de la zone récréative)
-  Zones citadines et villageoises
-  Zone récréative

Réseau routier

-  national, régional
-  autoroute 20 projetée
-  autres routes

Hydrographie

-  Hydrographie

Limites administratives

-  Limite municipale

Échelle 1:200 000



Révisé par le Service de l'aménagement du territoire
de la MRC de Rivière-du-Loup

2008

