















# PROJET PARC ÉOLIEN TERRAVENT

## LOCALISATION DES CHEMINS SITUÉS EN ZONE BLANCHE

### Légende

-  Chemin d'accès en zone agricole (verte)
-  Chemin d'accès en zone blanche
-  Zone agricole (verte) protégée par la CPTAQ
-  Zone d'étude
-  Autoroute 20
-  Route 132
-  Chemin secondaire
-  Voie ferrée
-  Ligne de transport d'énergie
-  Cours d'eau
-  MRC
-  Municipalité

Environ 700 m

L'Isle-Verte

Environ 500 m

Saint-Georges

Cacouna

Saint-Arsène

1:70 000



Projection NAD 1983 MTM Zone 7  
Date: 11 août 2006

