





## Plan 144-06-27 Zone d'interdiction des éoliennes



### Exemple pour une éolienne de 123,5 M de haut

Annexe 4 du Règlement de contrôle intérimaire  
relatif à la construction d'éoliennes sur le territoire  
de la MRC de Rivière-du-Loup




#### Légende

##### Zone d'interdiction des éoliennes


-  Totale
-  Partielle (permise pour les éoliennes non visible du périmètre urbain, de la voie routière ou de la zone récréative)

-  Périmètre urbain
-  Zone récréative

##### Réseau routier

-  national, régional
-  autoroute 20 projetée
-  autres routes

##### Hydrographie

-  Hydrographie

##### Limites administratives

-  Limite municipale

Échelle 1:200 000

5 0 5 10 Km

Réalisé par le Service de l'aménagement du territoire  
de la MRC de Rivière-du-Loup

2006

