




























Carte 9A
Analyse
de visibilité


<ul style="list-style-type: none">  Site de prise de photo  Limite des unités de paysage  Zone d'influence forte  Zone d'influence moyenne  Zone d'étude paysagère Nombre d'éoliennes visibles  0  1 à 5  6 à 15 16 à 25 26 et plus 	<p>Infrastructures du projet modifié</p> <ul style="list-style-type: none">  Éolienne (configuration 19h)  Domaine du parc éolien <p>Baux de location</p> <ul style="list-style-type: none">  Abri sommaire en forêt  Villégiature  Conservation et protection  Production d'électricité par éolienne  Fins commerciales  Fins récréatives Fins industrielles Utilité publique Fins de mesure des vents Parc à résidus miniers 	<p>Autres éléments</p> <ul style="list-style-type: none">  Route nationale  Route régionale pavée  Route d'accès aux ressources  Ligne de transport d'énergie  Cours d'eau permanent  Plan d'eau  Réserve faunique des Chic-Chocs  Zec de la Rivière-Madeleine Zec de la Rivière-York Périmètre urbain Limite municipale Limite des MRC
---	--	--

Parc éolien du Mont-Rothery (projet modifié)

N

1:160 000

0 1 250 2 500 5 000 mètres



Date : 4 juillet 2013 N/Réf. : EDFMUR02-430_009A

Sources : © Gouvernement du Québec, 2012; BDTQ, DDE. © Canards Illimités Canada, 1996-2012. Projection : MTM 5, NAD 83. Équidistance des courbes : 50 m