



























**Carte 4A**  
**Peuplements particuliers**


<ul style="list-style-type: none"> <li> Refuge biologique</li> <li> Écosystème forestier exceptionnel</li> <li> Habitat d'espèces floristiques menacées ou vulnérables (DDE)</li> <li><b>Habitats forestiers propices à des plantes menacées ou vulnérables (Petitclerc et al. 2007)</b></li> <li> Cédrière type 1</li> <li> Cédrière type 2</li> <li> Pessière noire</li> <li> Sapinière</li> </ul>	<p><b>Infrastructures du projet modifié</b></p> <ul style="list-style-type: none"> <li> Éolienne (configuration 19h)</li> <li> Chemin existant à améliorer</li> <li> Nouveau chemin à construire</li> <li> Prolongement du réseau collecteur</li> <li> Poste de raccordement</li> <li> Zone d'étude</li> <li> Domaine du parc éolien</li> </ul>	<p><b>Autres éléments</b></p> <ul style="list-style-type: none"> <li> Route régionale pavée</li> <li> Rue pavée</li> <li> Route d'accès aux ressources</li> <li> Chemin forestier</li> <li> Poste électrique HQ</li> <li> Ligne de transport d'énergie</li> <li> Cours d'eau permanent</li> <li> Cours d'eau intermittent</li> <li> Plan d'eau</li> <li> Limite municipale</li> <li> Limite des MRC</li> </ul>
---	--	---

**Parc éolien du Mont-Rothery (projet modifié)**

N

1:60 000

0 500 1 000 2 000 mètres



Date : 4 juillet 2013 N/Réf. : EDFMUR02-430\_004A

Sources : © Gouvernement du Québec, 2012; BDTQ, DDE. © Canards Illimités Canada, 1996-2012. Projection : MTM 5, NAD 83 Équidistance des courbes : 50 m