
























Carte 7
Unités de paysage

-  Site de prise de photo
-  Zone d'influence forte
-  Zone d'influence moyenne
-  Zone d'étude paysagère
- Unités de paysage**
-  de collines
-  lacustre
-  montagneux
-  urbain
-  de vallée
-  Éolienne (configuration 19b2)
-  Poste de raccordement
-  Domaine
- Baux de location**
-  Abri sommaire en forêt
-  Villégiature
-  Conservation et protection
-  Production d'électricité par éolienne
-  Fins commerciales
-  Fins récréatives
-  Fins industrielles
-  Utilité publique
-  Fins de mesure des vents
-  Parc à résidus miniers

- Autres éléments**
-  Route nationale
 -  Route régionale pavée
 -  Route d'accès aux ressources
 -  Ligne de transport d'énergie
 -  Cours d'eau permanent
 -  Plan d'eau
 -  Réserve faunique des Chic-Chocs
 -  Zec de la Rivière-Madeleine
 -  Zec de la Rivière-York
 -  Périmètre urbain
 -  Limite municipale
 -  Limite des MRC

Parc éolien du Mont-Rothery

N

1:160 000

0 1 250 2 500 5 000 mètres



Date : 20 décembre 2012 N/Réf. : EDFMUR02

Sources : © Gouvernement du Québec, 2012; BDTQ, DDE, © Canards Illimités Canada, 1996-2012. Projection : MTM 5, NAD 83 Équidistance des courbes : 50 m