










# Feuillet 1.8.7 : Municipalité de Sainte-Félicité

## Légende

-  Limite municipale
-  Cadastre
-  Courbe de niveau
-  Route publique
-  Autre route
-  Ligne de transport d'énergie électrique
-  Hydrographie
-  Secteur d'encadrement visuel
-  Territoire soustrait de l'application du RCI

### TYPE DE ZONE

-  Forestière et agricole
-  Érablière
-  Rivière à saumons

Échelle 1 : 20 000



Équidistance des courbes 10 mètres

Ce plan fait partie intégrante du règlement numéro 216, édictant le Règlement de zonage forestière relatif à la coupe abusive en milieu forestier privé de la municipalité régionale de comté de Matane adopté le 12/03/03 et entré en vigueur le \_\_\_\_\_.

Copie certifiée conforme le \_\_\_\_\_.

DECEMBRE 2002, modifié en mars 2003

