










Feuillet 1.8.5 : Municipalité de Saint-René-de-Matane

Légende

-  Limite municipale
-  Cadastre
-  Courbe de niveau
-  Route publique
-  Autre route
-  Ligne de transport d'énergie électrique
-  Hydrographie
-  Secteur d'encadrement visuel
-  Territoire soustrait de l'application du RCI

TYPE DE ZONE

-  Forestière et agricole
-  Érablière
-  Rivière à saumons

Échelle 1 : 30 000



Équidistance des courbes 10 mètres

Ce plan fait partie intégrante du règlement numéro 215,
éditant le Règlement de zonage forestier relatif à la coupe
abusive en milieu forestier privé de la municipalité régionale
de comté de Matane adopté le 12/03/03 et entré en vigueur le .

Copie certifiée conforme le .

DECEMBRE 2002, modifié en mars 2003

