












Feuillet 1.8.3: Municipalité des Méchins

Légende

-  Limite municipale
-  Cadastre
-  Courbe de niveau
-  Route publique
-  Autre route
-  Ligne de transport d'énergie électrique
-  Hydrographie
-  Secteur d'encadrement visuel
-  Territoire soustrait de l'application du RCI

TYPE DE ZONE

-  Forestière et agricole
-  Érablière

Échelle 1 : 30 000



Équidistance des courbes 10 mètres

Ce plan fait partie intégrante du règlement numéro _____ adécisant le Règlement de zonage municipal relatif à la coupe-abaisse en milieu forestier privé de la municipalité régionale de comté de Mékinac adoptée le _____ et entrée en vigueur le _____.

Copie certifiée conforme le _____.

DÉCEMBRE 2002

