











Feuillet 1.8.1: Municipalité de Baie-des-Sables

Légende

-  Limite municipale
-  Cadastre
-  Courbe de niveau
-  Route publique
-  Autre route
-  Voie ferrée
-  Ligne de transport d'énergie électrique
-  Hydrographie
-  Secteur d'encadrement visuel
-  Territoire soustrait de l'application du RCI

TYPE DE ZONE

-  Forestière et agricole
-  Érablière



Échelle 1 : 15 000



Équidistance des courbes 10 mètres

Ce plan fait partie intégrante du règlement numéro _____
édicte le Règlement de zonage forestière relatif à la coupe
abusive en milieu forestier privé de la municipalité régionale
de comté de Matane adopté le _____ et entré en vigueur le _____

Copie certifiée conforme le _____

DECEMBRE 2002