

Annexe N

Résolution du Club de motoneige Latour, approuvant la modification du tracé du sentier de motoneige

Buckland,09 Octobre 2009

Monsieur Steve Vertefeuille,
FORAMEC(division de SNC-Lavalin Environnement Inc.)
5955,Rue St-Laurent,
Bureau 300
Lévis(Québec)
G6V 3P5

Monsieur,

Tel que demandé,je vous fais parvenir la résolution du Club La Tour Inc.

Résolution: Suite à une réunion du 22 Septembre 2009,du Club La Tour Inc.il est proposé par monsieur Emile Turgeon d'accepter le nouveau tracé du sentier de motoneiges(secteur St-Luc.)
Secondé par monsieur François Corriveau.

Accepté à l'unanimité.

Veillez agréer,monsieur,mes salutations distinguées.






DENIS METIVIER,président du Club La Tour Inc.

Informations: Téléphone:418 789-²⁸⁵¹~~2781~~ (Denis Métivier)
“ 418 789-2369 (Emile Turgeon)
Courriel: yolande.morin@globetrotter.net



Carte

Proposition de modification
de tracé du sentier de motoneige














PROJET

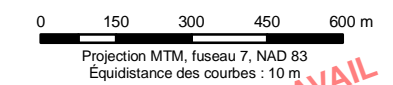
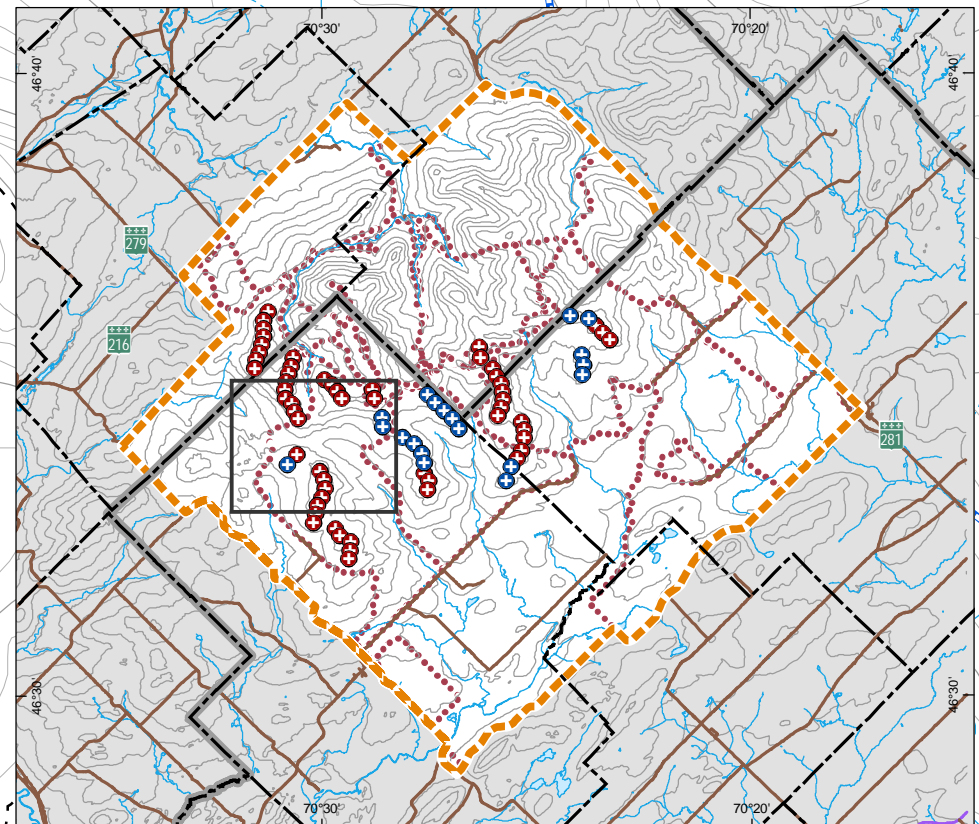
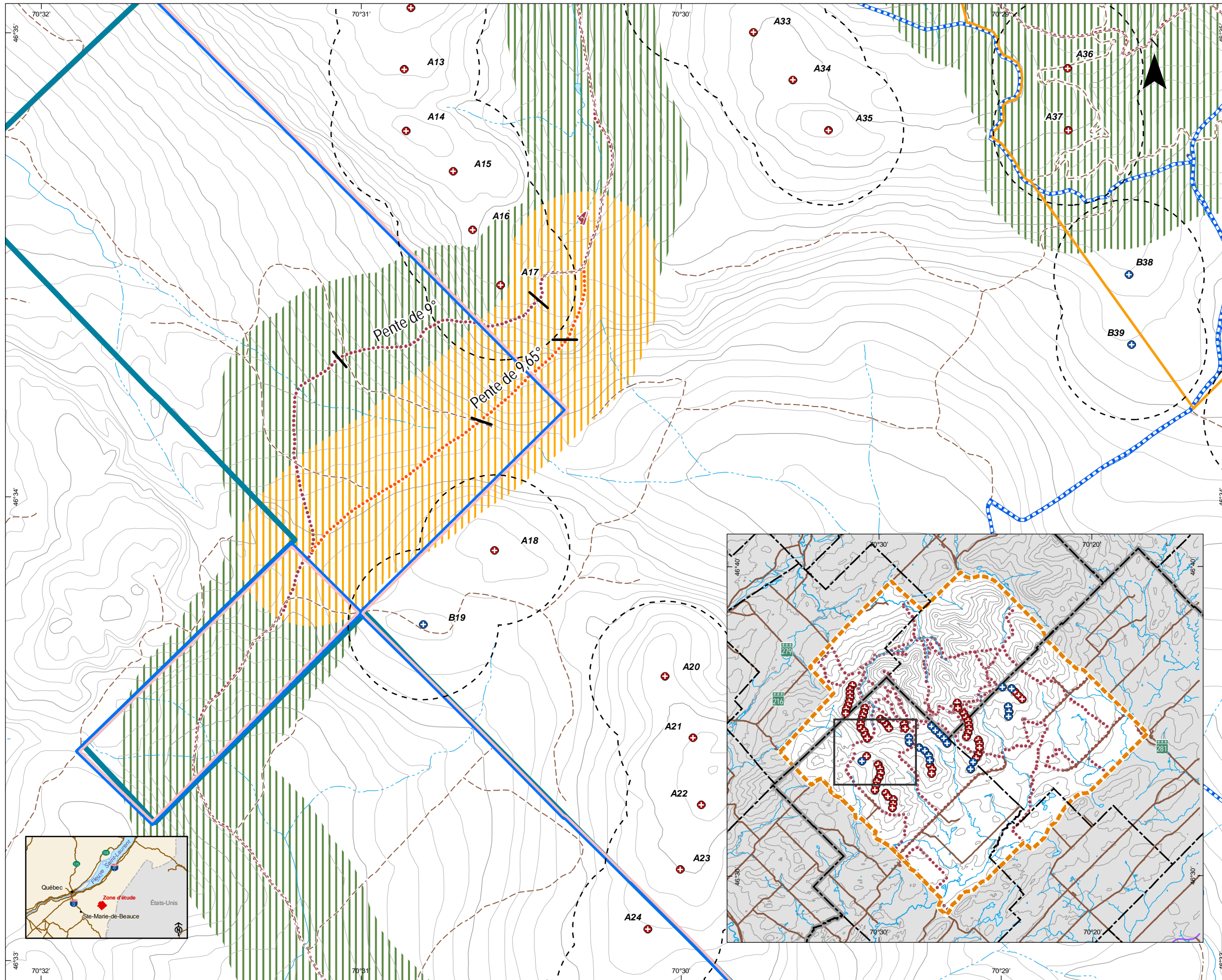
-  Zone d'étude
-  Site d'implantation d'une éolienne Repower MM-82
-  Site d'implantation d'une éolienne Repower MM-92

CONTRAINTE

- Zone de protection**
-  Sentier récréotouristique, motoneige, VTT et marche, 300 m
 -  Sentier motoneige proposé, 300 m

INFRASTRUCTURES ET LIMITES

-  Route secondaire et rue
-  Chemin
-  Sentier de VTT
-  Sentier de motoneige
-  Sentier de motoneige proposé
-  Route panoramique
-  Limite terre publique
-  Limite terre privée
-  Limite du parc du Massif du Sud
-  Limite municipale
-  Limite de MRC
-  Pente
-  Zone tampon des éoliennes (300m)



Sources :
BDTQ, 1 : 20 000, MRNF Québec

Projet : 605613
Fichier : 605613_propo_sentier_090731.mxd

Juillet 2009

DOCUMENT DE TRAVAIL