



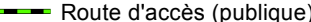



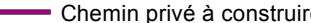




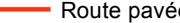

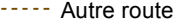
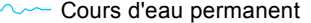
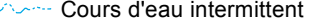

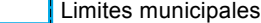



**Madame Anne-Lyne Boutin, coordonatrice
BAPE**

Vous trouverez ci-joint une carte illustrant l'emplacement projeté des éoliennes du projet communautaire de la municipalité de Saint-Philémon, le tout tel que demandé par email.

Bonne journée.

Diane Labrecque, dir. gén.
Municipalité de Saint-Philémon
1531 rue Principale
Saint-Philémon, QC G0R 4A0
Tél.: 418-469-2890
Fax.: 418-469-2726
Courriel: munphile@globetrotter.net

Localisation du projet

-  Éolienne
-  Mât de mesure de vent
-  Route d'accès (publique)
-  Route publique existante
-  Route publique à construire
-  Chemin privé existant utilisé
-  Chemin privé à construire
-  Domaine
-  Bâtiment
-  Tour de télécommunication
-  Courbe de niveau (équi. 10 m)
-  Route pavée
-  Route non pavée
-  Autre route
-  Cours d'eau permanent
-  Cours d'eau intermittent
-  Plan d'eau
-  Limites municipales
-  Limites des MRC
- Tenures des terres**
-  Privée
-  Publique

Préliminaire

