
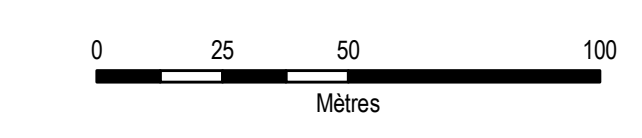




**Plan de zonage**  
**Périmètre secondaire**

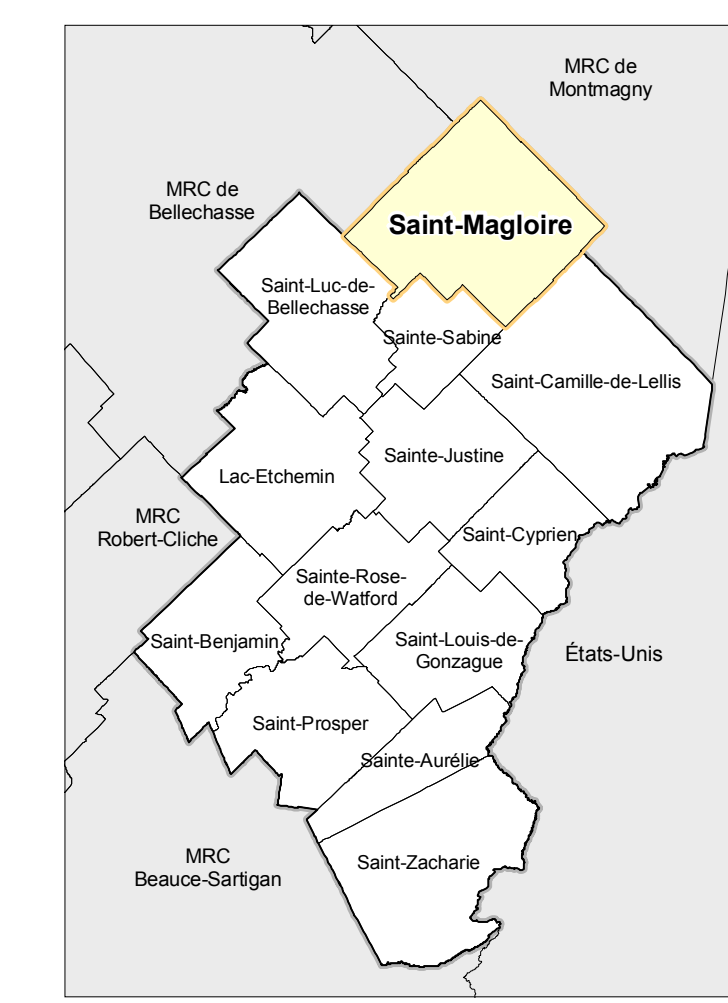
- Zone inondable\***
- Non priorisée
  - Priorisée
- \* Limite préliminaire de zone inondable - récurrence inconnue
- Rayons de protection**  
Périmètre secondaire
- 500 m
- Territoire d'intérêt régional**
- Intérêt esthétique
  - Immeuble protégé
  - P.I.I.A.
- Secteur de développement**
- Secteur de développement
- Zone agricole**
- A titre indicatif seulement. La version officielle étant la carte 1:20 000 émise par la CPTAQ.
- Réseau routier**
- Réseau supérieur
- Périmètre**
- Secondaire

Échelle : 1:2000



Ce produit comporte de l'information géographique de base produite par le gouvernement du Québec.  
© Gouvernement du Québec, tous droits réservés.

**Plan de localisation - MRC des Etchemins**



Conception : Jean-François Leblond  
Supervision : Yves Lacombe  
Cartographie : David Bisier

Ce plan fait partie intégrante du règlement no : 234-07

Adopté le : 7 janvier 2008

Entré en vigueur le : 14 février 2008

Maire : \_\_\_\_\_

Directrice générale : \_\_\_\_\_

Mise à jour

Règlement no.	Description	Date

**Annexe I Feuillelet C**

