



































**Parc éolien La Mitis**

**Carte 6.7A**  
**Visibilité des éoliennes**  
**et milieu humain**

-  Éolienne
-  Prise de vue (simulation visuelle)
- Nombre de nacelles visibles**
-  1 - 2
-  3 - 4
-  5 - 6
-  7 - 8
-  9 - 10
-  11 - 12
-  Limite des unités de paysage
- AF : Agroforestier
- C : Collines
- L : Lacustre
- M : Montagneux
- V : Vallée
- Vi : Villageois
-  Zone 10 fois la hauteur de l'éolienne (1 280 m)
-  Zone 100 fois la hauteur de l'éolienne (12 800 m)
-  Zone de 17 km autour des éoliennes projetées
-  Site de récréation et de plein air
-  Bail - Fins d'activités récréatives, sportives ou éducatives
-  Bail - Fins de villégiature
-  Sentier de motoneige
-  Sentier de quad
-  Sentier de randonnée pédestre
-  Tour d'observation (Club de VTT)
-  Camping de la pourvoirie
-  Débarcadère
-  Camp Castor
-  Chalet de la pourvoirie
-  Poste d'accueil de la pourvoirie
- Autres éléments**
-  Bâtiment
-  Mont Saint-Pierre
-  Route locale
-  Chemin forestier
-  Courbe de niveau (équid. 10 m)
-  Cours d'eau intermittent
-  Cours d'eau permanent
-  Plan d'eau
-  Limite municipale
-  Limite de MRC

N

**1:100 000**

0 1 000 2 000 4 000 mètres

