




































Parc éolien La Mitis

Carte 6.5 Infrastructures du projet et milieu humain

-  Zone d'étude
 -  Éolienne (Configuration 14)
 -  Mât de mesure de vent
 -  Chemin d'accès
 -  Chemin existant
 -  Nouveau chemin
 -  Réseau collecteur
 -  Poste de raccordement (Lac-Alfred)
 -  Bâtiment exploitation et de maintenance (Lac-Alfred)
 -  Bail - Fins d'activités récréatives, sportives ou éducatives
 -  Bail - Fins d'une tour de télécommunication
 -  Bail - Fins d'équipement de mesure des vents
 -  Bail - Fins de villégiature
 -  Camping de la pourvoirie
 -  Débarcadère
 -  Chalet de la pourvoirie
 -  Poste d'accueil de la pourvoirie
 -  Sentier de motoneige
 -  Sentier de quad
 -  Sentier de randonnée pédestre (Coulée des Croûtes)
 -  Site de récréation et de plein air
 -  Zone de potentiel archéologique
 -  Érablière acéricole
- Infrastructures du parc éolien du Lac-Alfred**
-  Éolienne (Lac-Alfred)
 -  Mât de mesure de vent (Lac-Alfred)
 -  Chemin du parc éolien
 -  Ligne à 315 Kv (Hydro-Québec)
 -  Domaine du parc éolien du Lac-Alfred
- Tenures**
-  Publique (UAF 012-53)
 -  Privée
 -  Privée (Seigneurie du Lac-Mitis)
- Autres éléments**
-  Bâtiment
 -  Tour de télécommunication
 -  Substance minérale de surface (SMS)
 -  Route locale
 -  Chemin forestier
 -  Courbe de niveau (équid. 10 m)
 -  Cours d'eau intermittent
 -  Cours d'eau permanent
 -  Plan d'eau
 -  Limite municipale
 -  Limite de MRC

N

1:50 000

0 375 750 1 500 mètres



Date : 8 août 2012 N/Ref. : 11100016_013_01_milhum_infras

Sources : © Base de données topographiques du Québec (BDTQ)
Service des inventaires 1:20 000 (SIEF)
MRNF, Gouvernement du Québec, tous droits réservés, 2008

Projection : MTM, fuseau 6, NAD83

