























Parc éolien du Granit


6.7 Visibilité des éoliennes

-  Éolienne (Configuration 21)
-  Prise de photo (simulation visuelle)
- Nombre d'éoliennes visibles (Granit)**
-  1 - 2
-  3 - 4
-  5 - 6
-  7 - 8
-  9 - 10
-  11 - 12
-  Limite des unités de paysage
- Zone d'influence des éoliennes**
-  10 fois la hauteur de l'éolienne (1 280 m)
-  100 fois la hauteur de l'éolienne
-  17 kilomètres autour des éoliennes projetées
- Autres éléments**
-  Bâtiment
-  Route régionale pavée
-  Chemin
-  Sentier de motoneige
-  Courbe de niveau (équid. 10 m)
-  Cours d'eau
-  Plan d'eau
-  Limite municipale
-  Limite des MRC

Note : Cette analyse ne prend pas en compte la végétation.



1:135 000



0 1 000 2 000 4 000 mètres



Date : 7 février 2012 N/Réf. : 11100017_015_01

Sources : © Base de données topographiques du Québec (BDTQ)
Service des inventaires 1:20 000 (SIEF)
MRNF, Gouvernement du Québec, tous droits réservés, 2008

Projection : MTM, fuseau 7, NAD83