










### Légende

-  **Domaine**
-  **Réseau routier**
-  **Localité**
-  **Poste émetteur : CBAFT-7**
-  **Contour de grade B**

### Note de dégradation CCIR

-  0 - 2
-  2 - 3
-  3 - 4
-  4 - 5

© Gouvernement du Québec, tous droits réservés, 2005  
 Ministère des Ressources naturelles et de la Faune  
 Source: BDGA5M  
 Projection: MTM, Zone 6, NAD83

246-07-101105-01



**CARIER**  
**Parc éolien de Carleton**

**Carte 6**  
**Analyse statique - Prévion de brouillage par fantôme CBVR-TV (New-Richmond)**

Préparée par : HÉLIMAX Énergie

Conception: Ariane Côté, M.Sc.

Coordonnée et vérifiée par : Christophe Sibuet Watters, ing.

Le 8 décembre 2005