







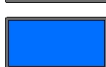


### Légende

-  **Domaine**
-  **Réseau routier**
-  **Localité**
-  **Poste émetteur : CBAFT-7**
-  **Contour de grade B**

**Note de dégradation CCIR**

	0 - 2
	2 - 3
	3 - 4
	4 - 5

© Gouvernement du Québec, tous droits réservés, 2005  
 Ministère des Ressources naturelles et de la Faune  
 Source: BDGA5M  
 Projection: MTM, Zone 6, NAD83  
 246-05-101105-01



# CARIER

## Parc éolien de Carleton

**Carte 4**  
**Analyse statique - Prédiction de brouillage par fantôme CBGAT-14 (Carleton)**

Préparée par : **HÉLIMAX Énergie**  
 Conception: Ariane Côté, M.Sc.  
 Coordinée et vérifiée par : Christophe Sibuet Watters, ing.  
 Le 8 décembre 2005

\* Avis de non-responsabilité : Cette carte a été produite en format 11X17, mais imprimée en 8.5X11 pour des fins de publication. Par conséquent, l'échelle est imprécise.