










Légende

-  **Domaine**
-  **Réseau routier**
-  **Localité**
-  **Poste émetteur : CBAFT-7**
-  **Contour de grade B**

Note de dégradation CCIR

-  0 - 2
-  2 - 3
-  3 - 4
-  4 - 5

© Gouvernement du Québec, tous droits réservés, 2005
 Ministère des Ressources naturelles et de la Faune
 Source: BDGA5M
 Projection: MTM, Zone 6, NAD83

246-03-101105-01

0 10 20 40
 1:1 100 000
 Kilomètres

CARIER
 Parc éolien de Carleton

Carte 5.6
 Analyse statique - Prévion de brouillage par
 fantôme CBAFT-7 (Campbellton)

Préparée par : HÉLIMAX Énergie

Conception: Ariane Côté, M.Sc.

Coordonnée et vérifiée par : Christophe Sibuet Watters, ing.

Le 8 décembre 2005