


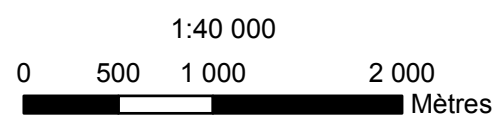


Légende

-  Cours d'eau permanent
-  Cours d'eau intermittent
-  Domaine du parc éolien

© Gouvernement du Québec, tous droit réservés, 2005
 Projection: MTM, fuseau 6, NAD83
 Source: BDTQ 1:20000,
 Service des inventaires 1:20000



Carte 2.7 Imagerie satellite

Préparée par : PESCA Environnement inc.
 Conception de : Emmanuel Gendron, tech. for. et géo.
 Approuvée par : Jeanne Gaudreault, ing. for.

Le 22 décembre 2005