













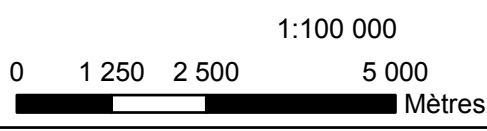


Légende

- | | |
|--|--|
|  Chute |  Aulnaie |
|  Prise d'eau et source |  Dénudé humide |
|  Route 132 |  Dénudé sec |
|  Route secondaire |  Domaine du parc éolien |
|  Chemin |  Limite des MRC |
|  Voie ferrée |  Limite municipale |
|  Cours d'eau permanent | |
|  Cours d'eau intermittent | |

© Gouvernement du Québec, tous droit réservés, 2005
 Projection: MTM, fuseau 6, NAD83
 Source: BDTQ 1:20000,
 Service des inventaires 1:20000



CARIER
Parc éolien de Carleton

Carte 2.3 Hydrographie

Préparée par : PESCA Environnement inc.
 Conception de : Emmanuel Gendron, tech. for. et géo.
 Approuvée par : Jeanne Gaudreault, ing. for.

Le 22 décembre 2005