







Légende

-  Route 132
-  Route secondaire
-  Domaine du parc éolien
-  Communauté autochtone
-  Limite des MRC
-  Hors Québec

1:300 000



© Gouvernement du Québec, tous droit réservés, 2005
 Projection: MTM, fuseau 6, NAD83
 Source: BDTQ 1:20000,
 Service des inventaires 1:20000

CARIER
Parc éolien de Carleton

**Carte 2.13
 Localisation des communautés autochtones**

Préparée par : PESCA Environnement inc.

Conception de : Emmanuel Gendron, tech. for. et géo.

Approuvée par : Luc Leblanc, B.A.

Le 22 décembre 2005