














**Annexe - Interférence**  
**Carte 5**  
**Zones d'interférence dynamique**  
**potentielle (CBGAT-22)**

**LÉGENDE**

-  Éolienne
-  Domaine du projet éolien
-  Routes principales
-  Routes secondaires
-  Ligne 161 kV projetée
-  Courbe de niveau ( intervalle: 20 mètres)
-  Contour de grade B
-  Bâtiments
-  Phare de Pointe-à-la-Renommée
-  Poste émetteur CBGAT-22
-  Zone de RSB 16dB et moins

Anse-à-Valleau  
 6 mai 2005  
 Fait par:  
 Mélanie Falardeau  
 Vérifié par:  
 Christophe Watters, ing.