











**Annexe - interférence**  
**Carte 3**  
**Prévision du brouillage par fantômes**  
**(CBGAT-22)**

**LÉGENDE**

-  Éolienne
-  Domaine du projet éolien
-  Routes principales
-  Routes secondaires
-  Ligne 161 kV projetée
-  Courbe de niveau ( intervalle: 20 mètres)
-  Contour de grade B
-  Bâtiments
-  Phare de Pointe-à-la-Renommée
-  Poste émetteur CBGAT-22

**Note de dégradation CCIR**

-  4 à 5
-  3 à 4
-  2 à 3

Anse-à-Valleau  
 6 mai 2005  
 Fait par:  
 Mélanie Falardeau  
 Vérifié par:  
 Christophe Watters, ing.