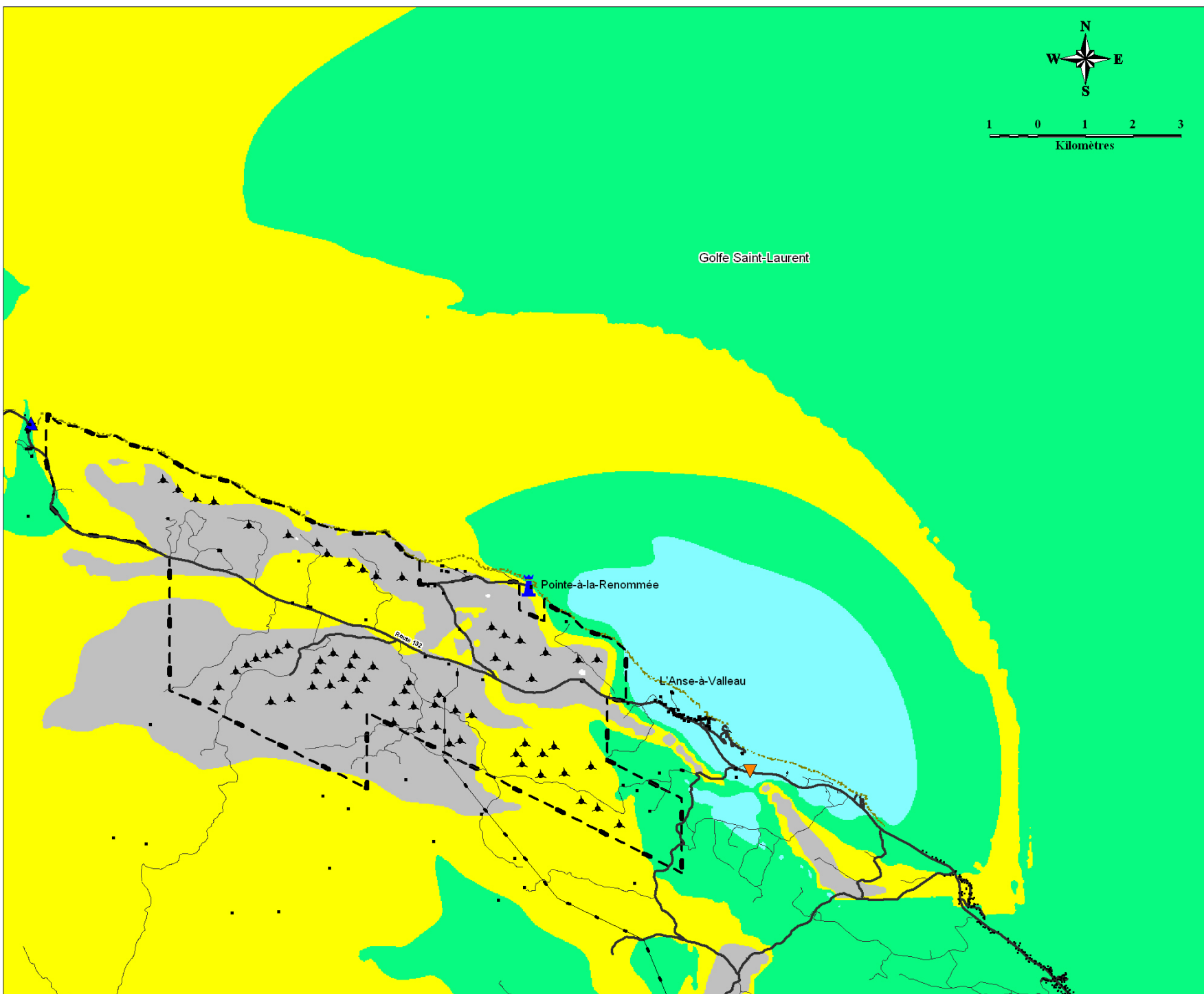















Carte 2
Prévision du brouillage par fantômes
(CBGAT-18)
(Avril 2005)



LÉGENDE

-  Éolienne
-  Domaine du projet éolien
-  Routes principales
-  Routes secondaires
-  Ligne 161 kV projetée
-  Courbe de niveau (intervalle: 20 mètres)
-  Bâtiments
-  Phare de Pointe-à-la-Renommée
-  Poste émetteur CBGAT-18

Note de dégradation CCIR

-  4 à 5
-  3 à 4
-  2 à 3
-  1 à 2

Anse-à-Valleau
 6 avril 2005
 Fait par:
 Mélanie Falardeau
 Vérifié par:
 Patrick Henn