










Carte 5.4
Localisation de la
ligne de transport
161 kV
(7 avril 2005)

Légende

-  Chemin
-  Route 132
-  Cours d'eau
-  Plan d'eau
-  Site du parc éolien
-  Ligne de transport existante
-  Nouvelle ligne 161kV
-  Sentier International des Appalaches
-  Terre publique

Notes:

Préparé par:
Emmanuel Gendron, tech. for. et géo.

Le 7 avril 2005

