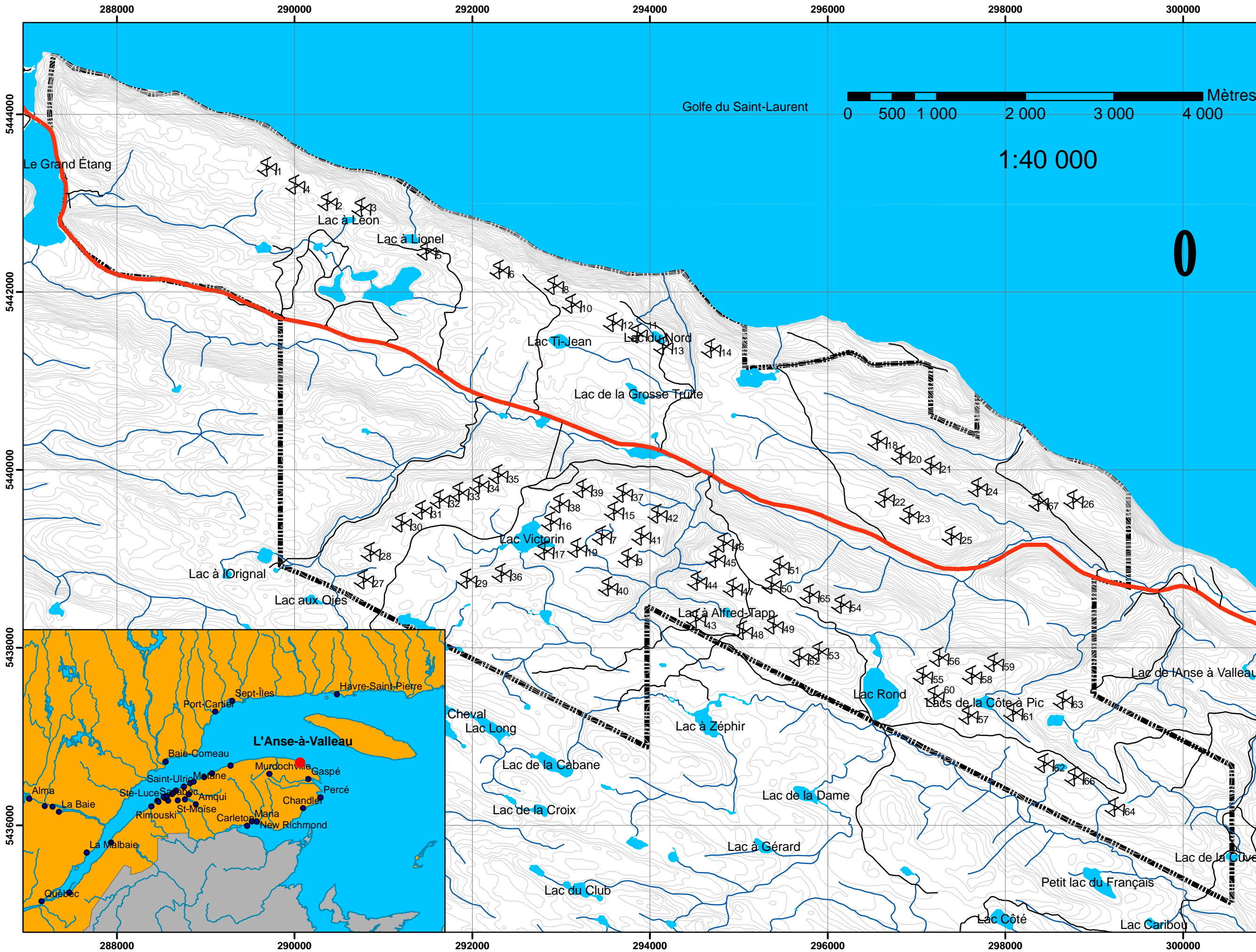









Carte 2.2
Positionnement des éoliennes dans le domaine du parc (7 avril 2005)



Légende

-  Éolienne
-  Cours d'eau
-  Route 132
-  Chemin
-  Voie ferrée
-  Limite du parc éolien
-  Plan d'eau

Préparé par:
Emmanuel Gendron, tech. for. et géo.
Le 7 avril 2005