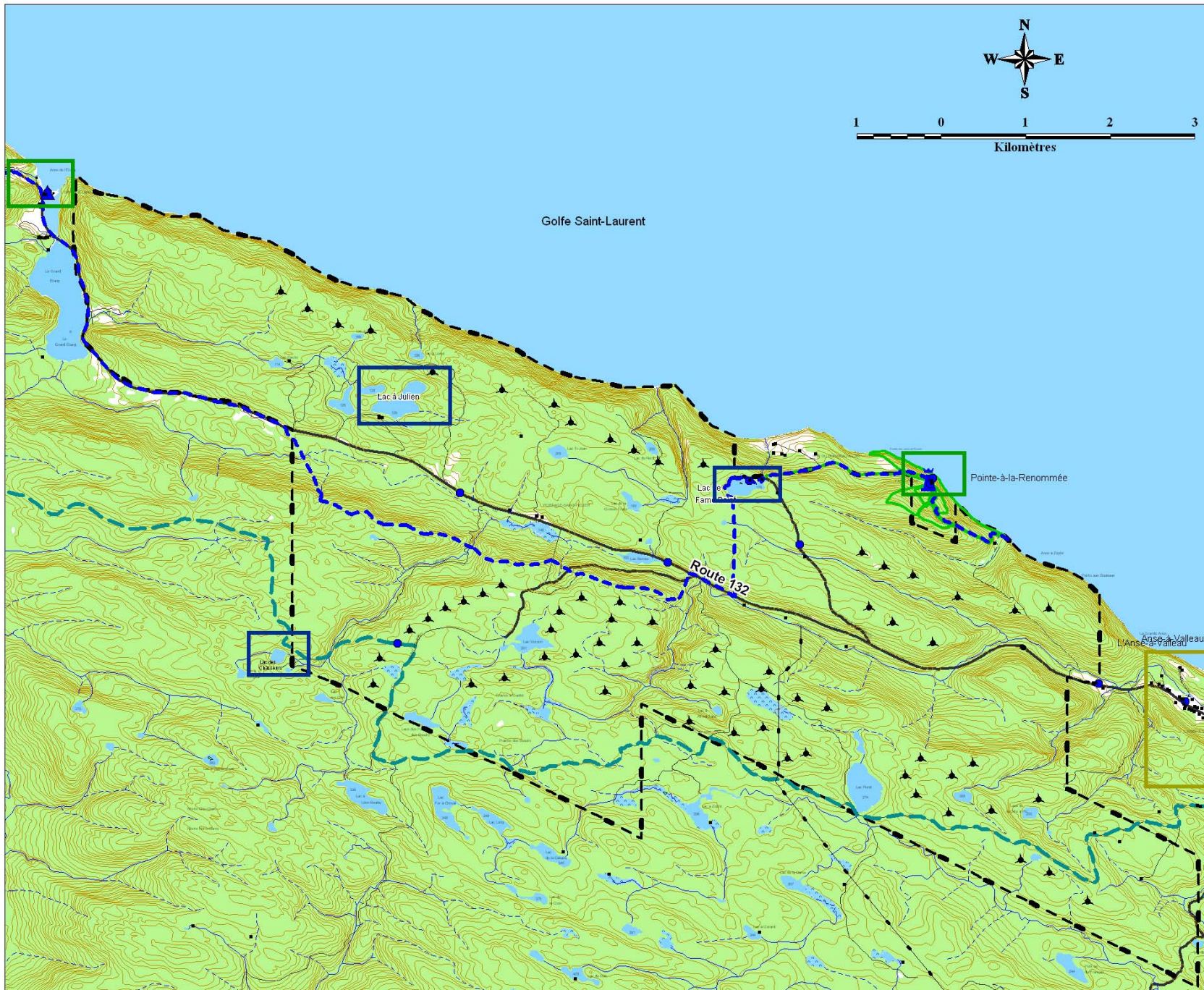



















**Carte 2.11**  
**Unités de paysage et points de vue**  
**(Avril 2005)**



**LÉGENDE**

-  Éolienne
-  Domaine du projet éolien
-  Hydrographie
-  Routes principales
-  Routes secondaires
-  Ligne 161 kV projetée
-  Courbe de niveau ( intervalle: 10 mètres)
-  Sentier International des Appalaches
-  Sentier de motoneige
-  Sentier pédestre
-  Bâtiments
-  Phare de Pointe-à-la-Rennomée
-  Halte routière
-  Point de vue
- Unité de paysage**
-  Villageoise
-  Récréo-touristique
-  Lacustre

**Notes**

Les surfaces des unités de paysage sont approximatives pour fins d'illustration.

Anse-à-Valleau  
 6 avril 2005  
 Fait par:  
 Mélanie Falardeau  
 Vérifié par:  
 Patrick Henn