













Localisation des mâts de mesure de vent

LÉGENDE

-  Éolienne
-  Domaine du projet éolien
-  Hydrographie
-  Courbe de niveau (intervalle: 10 mètres)
-  Routes principales
-  Routes secondaires
-  Sentier international des Appalaches
-  Sentier de motoneige
-  Sentier pédestre
-  Bâtiments

Mât de mesure

-  Existant
-  Projeté

Anse-à-Valleau
 9 fév. 05
 Fait par:
 Mélanie Falardeau
 Approuvé par:
 Patrick Henn