










Carte 2.8
Éléments du patrimoine

- LÉGENDE**
-  Éolienne
 -  Domaine du projet éolien
 -  Hydrographie
 -  Routes principales
 -  Routes secondaires
 -  Courbe de niveau (intervalle: 10 mètres)
 -  Bâtiments
 -  Phare de Pointe-à-la-Rennomée
 -  Zone de potentiel archéologique

Anse-à-Valleau
5 Oct 04
Fait par:
Mélanie Falardeau
Approuvé par:
Patrick Henn