





Carte 2.1
Délimitation de la
zone d'étude

Légende

-  Cours d'eau
-  Plan d'eau
-  Limite des MRC
-  Parc éolien de L'Anse-à-Valleau

Notes :

Sébastien Giguère, ing. f.
22 octobre 2004

1

0 6 250 12 500 25 000 Mètres

1:400 000

Fleuve Saint-Laurent

MRC La Haute-Gaspésie

Parc éolien de L'Anse-à-Valleau

MRC de La Côte-de-Gaspé

Gaspé

MRC du Rocher-Percé

MRC de Bonaventure