















Carte 3.1
Plan d'ensemble du projet
(Mars 2005)

LÉGENDE

-  Éolienne
-  Domaine du projet éolien
-  Cadastre
-  Nouveau chemin d'accès
-  Route secondaire existante
-  Route
-  Courbe de niveau (Intervalle: 10m)
-  Bâtiment
-  Hydrologie
-  Poste de raccordement
-  Bâtiment de service
-  Ligne de transmission électrique

Baie-des-Sables
30 mars 05
Fait par:
Mélanie Falardeau
Vérifié par:
Patrick Henn

