









**Carte 2.13**  
**Éléments du patrimoine**  
 (Mars 2005)

**LÉGENDE**

-  Éolienne
-  Domaine du projet éolien
-  Hydrographie
-  Routes principales
-  Routes secondaires
-  Courbe de niveau ( intervalle: 10 mètres)
-  Bâtiments
-  Zone de potentiel archéologique
-  Cimetière
-  Grange ronde (monument historique)

Baie-des-Sables  
 30 mars 2005  
 Fait par:  
 Mélanie Falardeau  
 Vérifié par:  
 Patrick Henn

