

















Carte 3.1 c
Plan d'ensemble du projet
(Superposition des configurations)

LÉGENDE

-  Éolienne (configuration finale)
-  Éolienne (configuration initiale)
-  Domaine du projet éolien
-  Cadastre
-  Chemin privé à améliorer
-  Courbe de niveau (intervalle: 10 m)
-  Bâtiment
-  Plan d'eau
-  Nouveau chemin d'accès
-  Ligne aérienne projetée
-  Chemin public à améliorer
-  Ligne de transmission électrique
-  Poste de raccordement
- Mât de mesure**
-  Installé (temporaire)
-  À installer (permanent)
-  Sentier de ski de fond

Baie-des-Sables
 6 mai 05
 Fait par:
 Mélanie Falardeau
 Vérifié par:
 Patrick Henn