

















Carte 2.4
Réseau hydrographique
du secteur de
Baie-des-Sables

Légende

-  Éolienne
-  Mât de mesure de vent
-  Ligne aérienne
-  Poste de raccordement
-  Chemin privé à améliorer
-  Chemin public à améliorer
-  Nouveau chemin d'accès
-  Ligne de transport d'énergie
-  Limite des bassins versants
-  Route 132
-  Route 297
-  Chemin
-  Chemin de fer
-  Cours d'eau
-  Cours d'eau intermittent
-  Limite du parc

Notes :

Créé par: Sébastien Giguère, ing. f.

Modifié par:
Emmanuel Gendron, tech. for. et géo.

Le 6 mai 2005

