




















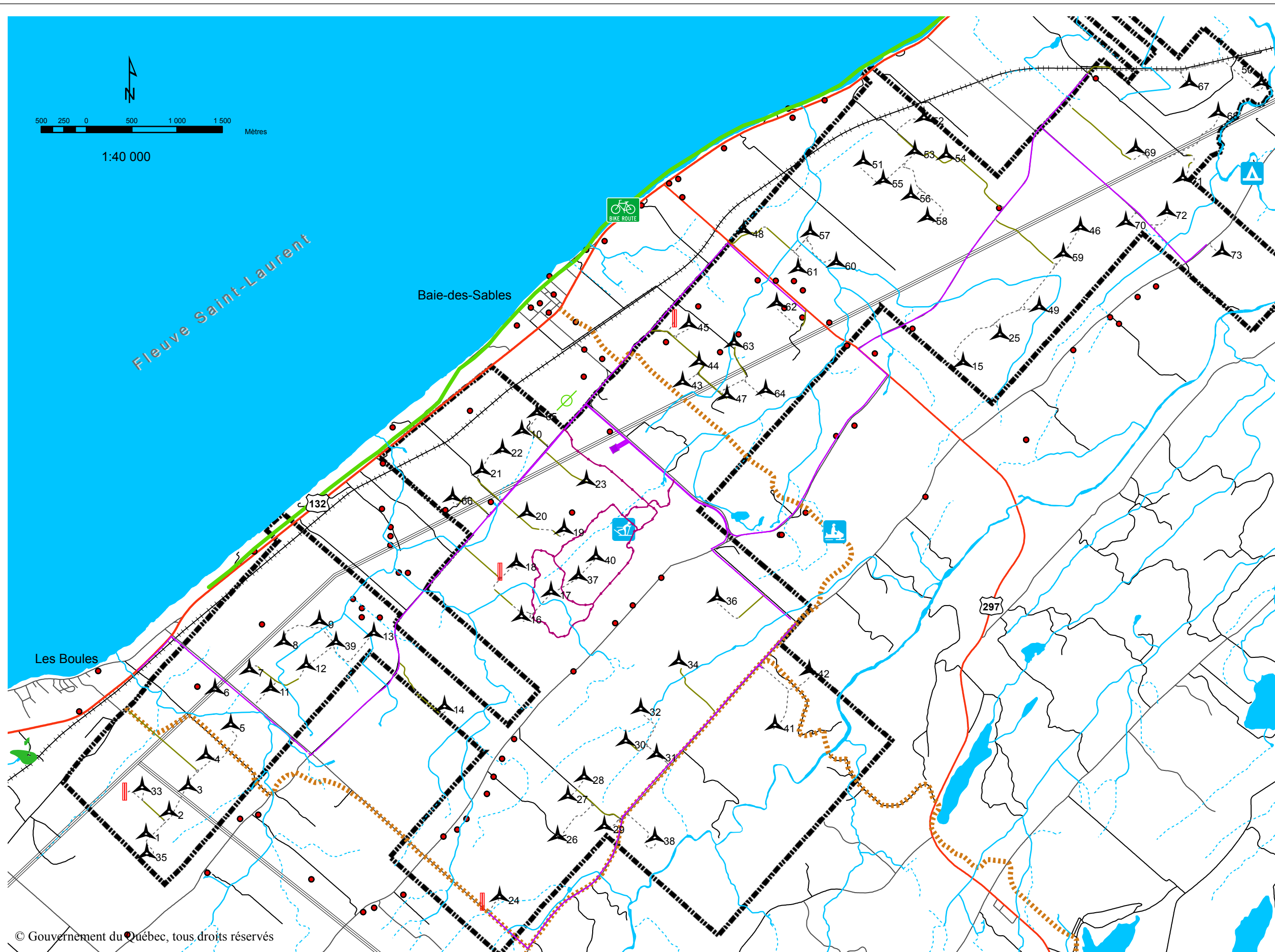


Carte 2.11 Activités sur le territoire de Baie-des-Sables

Légende

-  Mât de mesure de vent
-  Éolienne
-  Ligne aérienne
-  Chemin privé à améliorer
-  Nouveau chemin
-  Poste de raccordement
-  Cours d'eau
-  Cours d'eau intermittent
-  Route 132
-  Route 297
-  Chemin
-  Chemin de fer
-  Ligne de transport d'énergie
-  Limite du parc
-  Dépôt en tranchée
-  Puits
-  Golf
-  Route verte
-  Sentier de ski de fond
-  Sentier de motoneige
-  Camping



Créé par: Sébastien Giguère, ing. f.
Modifié par:
Emmanuel Gendron, tech. for. et géo.
Le 6 mai 2005