










Carte 5
Zones d'interférence dynamique potentielle (CJBR-TV)

LÉGENDE

-  Éolienne
-  Domaine du projet éolien
-  Hydrographie
-  Routes principales
-  Routes secondaires
-  Ligne de transmission électrique
-  Courbe à niveau (intervalle: 10 m)
-  Bâtiment
-  Zone de RSB 16 dB et moins

Baie-des-Sables
28 jan. 05
Fait par:
Mélanie Falardeau
Vérifié par:
Patrick Herr



www.helimax.com