










**Carte 4**  
Zones d'interférence dynamique  
potentielle (CBGAT-TV)

**LÉGENDE**

-  Éolienne
-  Domaine du projet éolien
-  Hydrographie
-  Routes principales
-  Routes secondaires
-  Ligne de transmission électrique
-  Courbe à niveau (intervalle: 10m)
-  Bâtiment
-  Zone de RSB 16 dB et moins

Baie-des-Sables  
28 jan. 05  
Fait par:  
Mélanie Falardeau  
Vérifié par:  
Patrick Herr



[www.helimax.com](http://www.helimax.com)