








Carte 5.
Abondance relative des oiseaux observés lors de l'inventaire ornithologique automnal réalisé dans le secteur de Baie-des-Sables en 2004.

Légende

-  Route principale
-  Route
-  Cours d'eau
-  Plan d'eau

Abondance relative
(nbre individus/h)

-  0 - 52
-  53 - 183
-  184 - 467

Notes :

Sébastien Giguère, ing. f.
22 octobre 2004

