




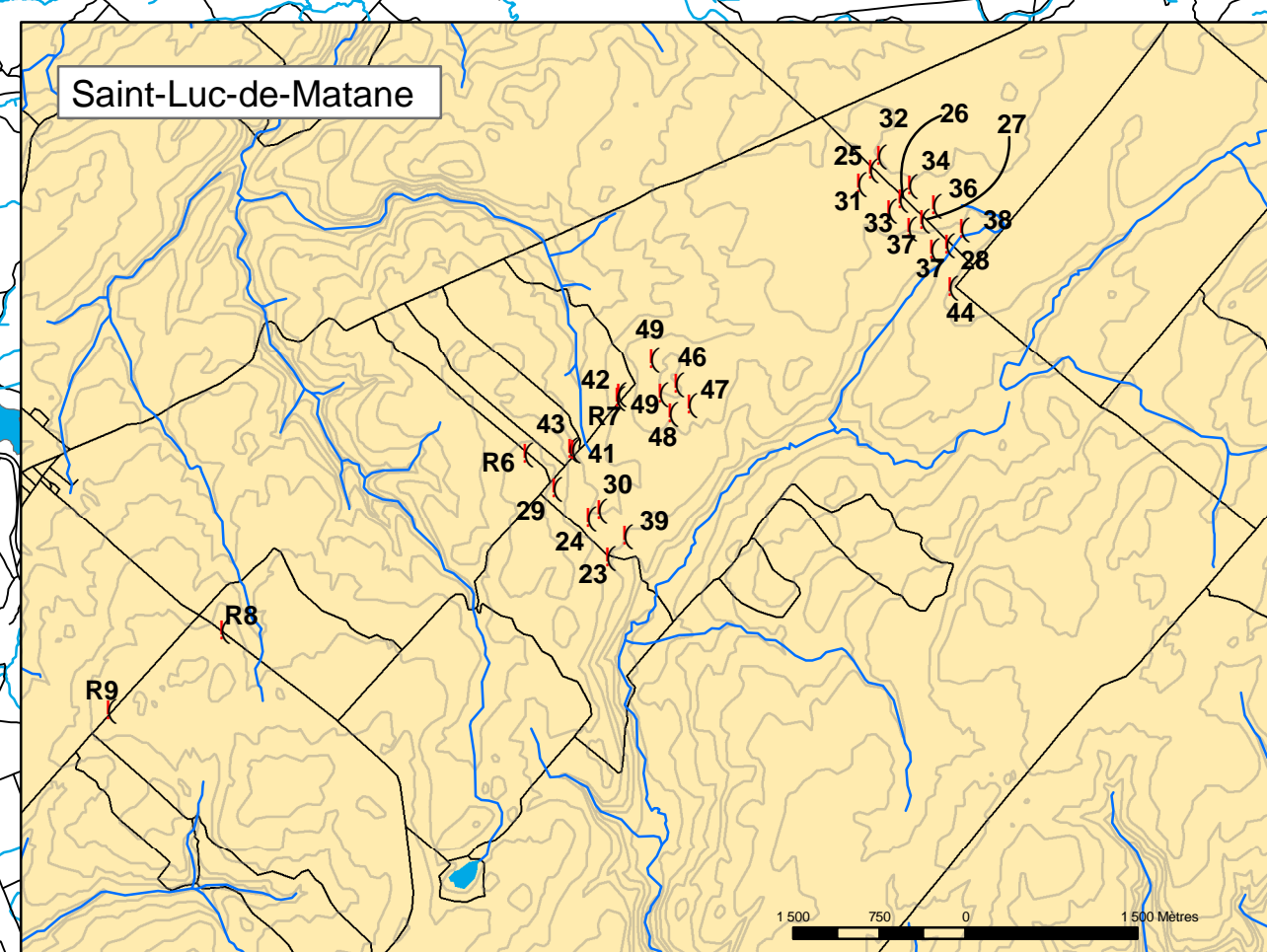
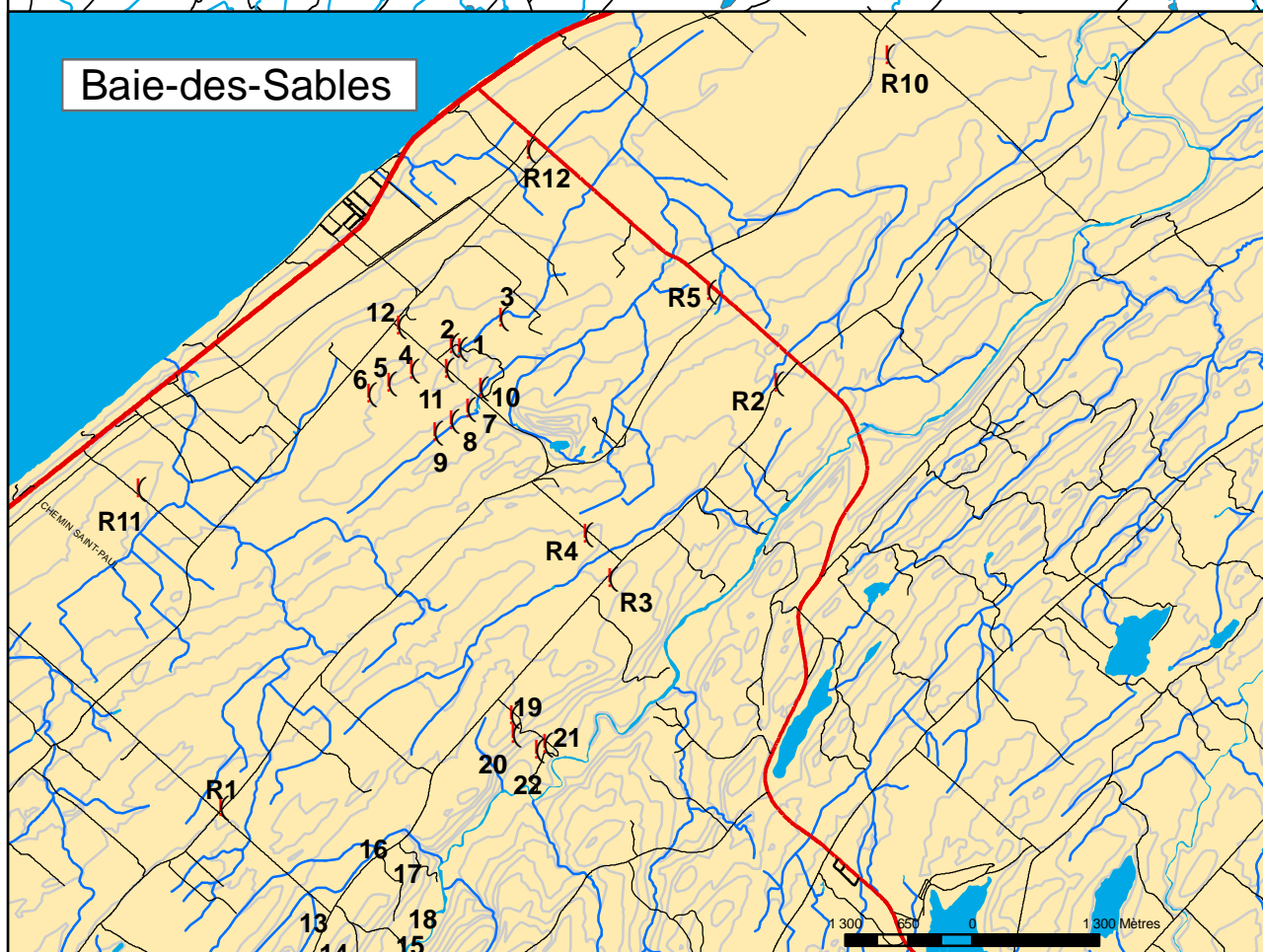


Carte 3.
Localisation des points
d'écoute et d'observation
ornithologiques réalisés
dans les secteurs de
Baie-des-Sables et de
Saint-Luc-de-Matane
en 2004.

Légende

-  Route principale
-  Route
-  Cours d'eau
-  Plan d'eau
-  Point d'écoute et d'observation

Notes :



Sébastien Giguère, ing. f.
22 octobre 2004