






Carte 11.
 Direction du vol des
 oiseaux observés lors
 de l'inventaire
 ornithologique réalisé
 dans le secteur de
 Baie-des-Sables à
 l'automne 2004

Légende

-  Route principale
-  Route
-  Cours d'eau
-  Plan d'eau
-  Point d'écoute et d'observation

Notes :

Sébastien Giguère, ing. f.
 22 octobre 2004

