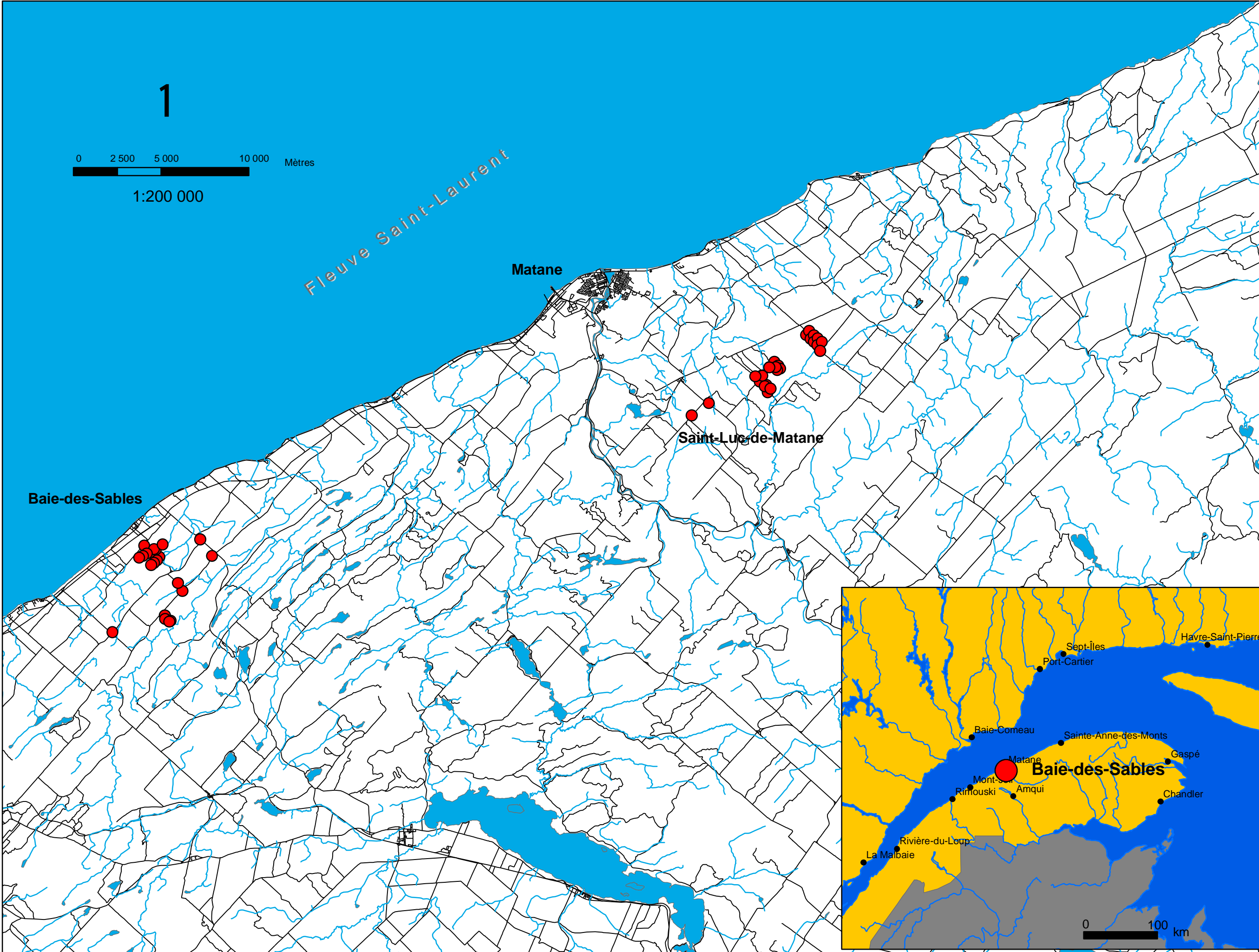


1






0 2 500 5 000 10 000 Mètres

1:200 000

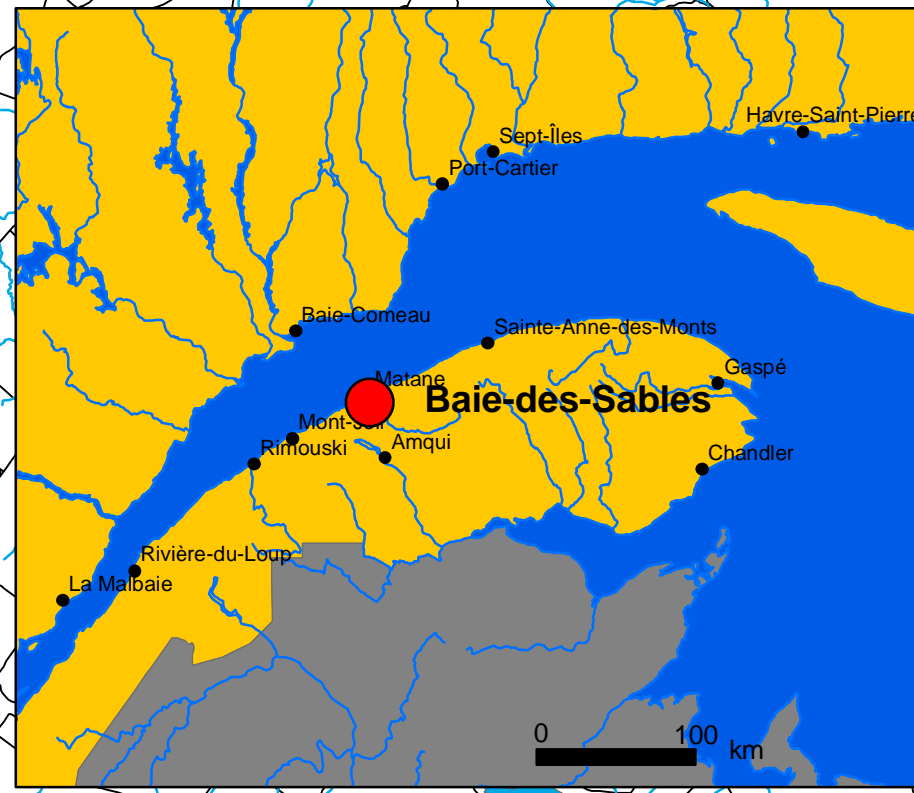


Carte 1.
Localisation du site
d'inventaire ornithologique
réalisé en 2004 dans les
secteurs de Baie-des-Sables
et de Saint-Luc-de-Matane

Légende

-  Route principale
-  Route
-  Cours d'eau
-  Plan d'eau
-  Point d'écoute et d'observation

Notes :



Sébastien Giguère, ing. f.
22 octobre 2004