















Carte 5.2
Localisation des prises
de photos



LÉGENDE

-  Éolienne
-  Domaine du projet éolien
-  Hydrographie
-  Routes principales
-  Routes secondaires
-  Courbe de niveau (intervalle: 10 mètres)
-  Bâtiments
-  Ligne de transport HQ
-  Halte routière
-  Golf
-  Camping
-  → Prise de vue, direction et no. de photo
- Unité de paysage**
-  Villageoise
-  Récréo-touristique

Notes

Les surfaces des unités de paysage sont approximatives pour fins d'illustration.

Baie-des-Sables
18 oct. 04
Fait par:
Mélanie Falardeau
Vérfié par:
Patrick Henn